

Handwritten mark

Handwritten mark

1509

M.P.F.P.S. CUBA PRIOR

Ruta	Distrito	Descripción	Ubicación	Ecuación	Poste Kilométrico	Señal		Estructuras		Intersección		con	Alambrados			Caizada Izquierda				Caizada Derecha				N° de Trochas	Cruce Ferroviario	Rural/Urbano	Límite de Zona	Topografía	Iluminación	Cent.de Acceso	Año	Distancia al Origen	OBSERVACIONES		
						Tipo	Ubicación	Tipo	Ubicación	Tipo	Ubicación		Tipo	Ubicación	Tipo	Ubicación	Tipo	Ubicación	Tipo	Ubicación	Tipo	Ubicación	Tipo											Ubicación	Tipo
0252 19		BUENA'DEBA'(I)	6,14																																
0252 19		CRUCE GASOD.ALTA PRESION	6,14																																
0252 19			6,32			PR02 1								8		8				S	3,0	A2	7,3	S	3,0	2	R	L		90			6,32		
0252 19			6,44											1	8	8				S	3,0	A2	7,3	S	3,0	2	R	L		90			6,44		
0252 19			6,64											3	8	8				S	3,0	A2	7,3	S	3,0	2	R	L		90			6,64		
0252 19			6,66				02							2	8	8				S	3,0	A2	7,3	S	3,0	2	R	L		90			6,66		
0252 19		PUERTO IGR.WHITE	6,80	0			04							3	8	8				S	3,0	A2	7,3	S	3,0	2	3	R	L		90			6,80	

Handwritten signatures

Es copia
 LIC. HERNAN D'ANGELI
 DIR. GENERAL DE DESPACHO
 Y MESA DE ENTRADAS
 M.P.F.P.Y.S.

67

ANEXO I

13340

Handwritten signature

13382

5093

ORGANO DE CONTROL DE CONCESIONES VIALES
 RUTA NACIONAL N° 252 - CORREDOR 1 - SECCION: Km 000,00 - Km 7

ESTRUCTURAS

RUTA	DISTRITO	UBICACION	ESTRUCTURA		NOMBRE DEL ACCIDENTE	MATERIAL			LUCES		ALT/LIBRE SIACC.	BARANDA		ANCHO VEREDA		CLASE DE ESTRUCTURA	TABLERO		LONG. TOTAL	ANCHO DE PAVIMENTO	LUZ HORIZONTAL	LUZ VERTICAL	LIMIT. DE CARGA SEÑAL	FECHA DE CONST.	ILUMINACION	P - F	Distancia Origen
			TIPO	UBICACION		SUBESTRUCTURA	SUPERESTRUCTURA	PAVIMENTO	NUMERO	LONGITUD		ALTURA	MATERIAL	IZQUIERDA	DERECHA		FIJO O MOVIL	PROTECCION									
0252 19		1,43	01	A		S	Y	H	1	0,9	NN	N	NN	NN	82				25,0	8,4	8,4	UU					1,43
0252 19		3,41	02	A	ARROYO NAPOSTA	H	H	H	1	19,0	3	1,0	F		1	1	10	F				UU				3,41	
0252 19		3,98	14	A																		UU				3,98	
0252 19		5,10	14	A																		UU				5,10	
0252 19		5,30	01	A		S	Y	H	2	2,0	NN	N	NN	NN	82							UUU				5,30	

LIC. HERNAN A. D'ANGELI
 DIR. GENERAL DE DESPACHO
 Y MESA DE ENTRADAS

ES COMPA

67

ANEXO I

1465
 13573

15098

ORGANISMO DE CONTROL DE CONCESIONES VIALES

RUTA NACIONAL N° 252 - CORREDOR 1 - SECCION: Km 0,00 - Km 6,80

CRUCES FERROVIARIOS

RUTA	DISTRITO	UBICACIÓN	NOMBRE	FERROCARRIL	N° DE TROCHAS		TIPO DE PROTECCION										ANGULO DE CRUCE	DISTANCIA DE VISIBILIDAD								DISTANCIA AL ORIGEN	
					TROCHA PPAL.	TROCHA SECUND.	SEÑALES	LUCES INTERMITENTES	ALARMAS	BARRERA MANUAL	BARRERA AUTOM.	GUARDA BARRERA	HORARIO		OA	OB		OC	OD	ON1	ON2	OP1	OP2				
													DESDE	HASTA													
0252	19	1,47		3	1	0	N	N	N	N	N	N	NNNN	NNNN	8	0	0	0	0	0	0	0	0	0	0	0	1,47

[Handwritten signatures and scribbles on the left side of the page]

Es copia
 LIC. HERNAN D'ANGELI
 DIR. GENERAL DE DESPACHO
 Y MESA DE ENTRADAS
 M.P.F. P.V.S.

67

ANEXO I

[Circular stamp with handwritten signature]

[Circular stamp with handwritten signature]

ORGANISMO DE CONTROL DE CONSTRUCCIONES VALES
 RUTA NACIONAL N° 3 - Km 307,25
 INVENTARIO DE RUTAS

Ruta	Distrito	Descripción	Ubicación	Ecuación	Pozto Kilométrico	Cruce		Cruce Horizontal		Cruce Vertical		Cruce Oblicuo		Cruce Oblicuo		N° de Trochas	Cruce Ferroviario	Rural/Urbano	Límite de Zona	Topografía	Nomenclación	Cent.de Acceso	Año	Distancia al Origen	OBSERVACIONES
						Tipo	Ubicación	Tipo	Ubicación	Tipo	Ubicación	Tipo	Ubicación	Tipo	Ubicación										

0003 01			71,21			23																			
0003 01			71,27			01																			
0003 01			71,42			24																			
0003 01			71,71			23																			
0003 01			71,86			25																			
0003 01			71,89			25																			
0003 01			71,94			24																			
0003 01			71,97			24																			
0003 01			72,01			25																			
0003 01			72,10			24																			
0003 01			72,24			24																			
0003 01			72,25			24																			
0003 01			72,33			24																			
0003 01			72,36			23																			
0003 01			72,39			23																			
0003 01			72,51			23																			
0003 01			72,52			23																			
0003 01			72,53			24																			
0003 01			72,53			24																			
0003 01			72,62			23																			
0003 01			72,65			23																			
0003 01			72,68			23																			
0003 01			72,69			23																			
0003 01			72,74			23																			
0003 01			72,77			23																			
0003 01			72,80			23																			
0003 01			72,88			23																			
0003 01			72,94			23																			
0003 01			73,00			23																			
0003 01			73,04			23																			
0003 01			73,08			23																			
0003 01			73,09			23																			
0003 01			73,26			23																			
0003 01			73,41			23																			
0003 01			73,52			23																			
0003 01			73,54			23																			
0003 01			73,68			23																			
0003 01			73,94			23																			
0003 01			74,13			23																			
0003 01			74,25			23																			
0003 01			74,70			23																			
0003 01			74,75			23																			
0003 01			74,79			23																			
0003 01			74,99			23																			
0003 01			75,00			23																			
0003 01			75,04			23																			
0003 01			75,06			23																			
0003 01			75,12			23																			
0003 01			75,19			23																			

Es copia
 LIC. HERNANDA D. ANGELI
 DIR. GENERAL DE DESPACHO
 Y MESA DE ENTRADAS
 M.P.I.P.Y.S.

67

ANEXO I



ORGANO DE CONTROL DE CONCESIONES VIALES
 RUTA NACIONAL N° 3, PARRAL 1,87 - Km 307,25
INVENTARIO DE RUTAS

Ruta	Distrito	Descripción	Ubicación	Ecuación	Pista Kilométrica	Señal		Estructuras	Intersección Camino		Corra Horizontal	Almbrados		Caldada Izquierda				Caldada Derecha		Cruce Ferroviario	Rural/Urbano	Límite de Zona	Topografía	Iluminación	Cont. de Acceso	Año	Distancia al Origen	OBSERVACIONES				
						Tipo	Ubicación		Tipo	Tipo		N° de Ruta	Justificación Pavimento	Tipo	Distancia	Tipo	Ancho	Tipo	Ancho										Tipo	Ancho	Tipo	Ancho
0003 01			110,13					01	S	2	8	8			S	3,0	A4	7,3	S	3,0	2	R	L			90						
0003 01		ACC.A F.A.BERRA 9KM (D)	110,21					02	S	8	8	8			S	3,0	A4	7,3	S	3,0	2	R	L			90						
0003 01			110,25					02	S	8	8	8			S	3,0	A4	7,3	S	3,0	2	R	L			90						
0003 01			110,33						S	3	8	8			S	3,0	A4	7,3	S	3,0	2	R	L			90						
0003 01			110,37			RE16	1																									
0003 01			110,39			PR27	1	03	S	8	8	8			S	3,0	A4	7,3	S	3,0	2	R	L			90						
0003 01		EST.F.C.MONTE (D)	110,52					24	03	S	8	8			S	3,0	A4	7,3	S	3,0	2	R	L			90						
0003 01			110,54					01	S	8	8	8			S	3,0	A4	7,3	S	3,0	2	R	L			90						
			110,58			IN13	1																									
			110,60																													
0003 01		ACC.A S.M.DEL MONTE (I)	110,62					03	A	8	8	8			A1	2,4	A4	7,3	A1	2,4	2	R	L			90						
0003 01			110,78					03	S	8	8	8			A1	2,4	A4	7,3	A1	2,4	2	R	L			90						
0003 01			110,89					24	03	S	8	8			A1	2,4	A4	7,3	A1	2,4	2	R	L			90						
0003 01			110,95					23	02	S	8	8			A1	2,4	A4	7,3	A1	2,4	2	R	L			90						
0003 01			111,00					03	S	8	8	8			A1	2,4	A4	7,3	A1	2,4	2	R	L			90						
0003 01			111,05			PR41	1																									
0003 01			111,07			RE07	1																									
0003 01			111,11					01	S	8	8	8			A1	2,4	A4	7,3	A1	2,4	2	R	L			90						
0003 01			111,30			PR02	1																									
0003 01			111,31					24	03	S	8	8			A1	2,4	A4	7,3	A1	2,4	2	R	L			90						
0003 01			111,42					25	03	S	1	8	8		A1	2,4	A4	7,3	A1	2,4	2	R	L			90						
0003 01			111,43			IN13	1																									
0003 01			111,44			IN12	1	23		8	8	8			A1	2,4	A4	7,3	A1	2,4	2	R	L			90						
0003 01			111,47			IN17	1																									
0003 01			111,49					01		8	8	8			A1	2,4	A4	7,3	A1	2,4	2	R	L			90						
0003 01		ACC.A LAGUNA DEL MONTE Y	111,56					03	A	8	8	8			A1	2,4	A4	7,3	A1	2,4	2	R	L			90						
0003 01		A S.M.DEL MONTE (I)	111,56																													
0003 01			111,56					01	H	8	8	8			A1	2,4	A4	7,3	A1	2,4	2	R	L			90						
0003 01			111,56					01	S	8	8	8			A1	2,4	A4	7,3	A1	2,4	2	R	L			90						
0003 01			111,58					01		8	8	8			A1	2,4	A4	7,3	A1	2,4	2	R	L			90						
0003 01			111,65							3	8	8			A1	2,4	A4	7,3	A1	2,4	2	R	L			90						
0003 01			111,66																													
0003 01			111,70																													
0003 01		HOSTERIA EL PARQUE (I)	111,80					25		8	8	8			A1	2,4	A4	7,3	A1	2,4	2	R	L			90						
0003 01			111,92					25		8	8	8			A1	2,4	A4	7,3	A1	2,4	2	R	L			90						
0003 01			111,95					23		8	8	8			A1	2,4	A4	7,3	A1	2,4	2	R	L			90						
0003 01			111,96					23		8	8	8			A1	2,4	A4	7,3	A1	2,4	2	R	L			90						
0003 01			111,97					23		8	8	8			A1	2,4	A4	7,3	A1	2,4	2	R	L			90						
0003 01			111,98					23		8	8	8			A1	2,4	A4	7,3	A1	2,4	2	R	L			90						
0003 01			112,00			Q112				8	8	8			A1	2,4	A4	7,3	A1	2,4	2	R	L			90						
0003 01			112,03			RE16	7	37	C																							
0003 01		ACC.A SUBCAMPAMENTO	112,04					24	03	S	8	8			A1	2,4	A4	7,3	A1	2,4	2	R	L			90						
0003 01		D.N.V.(I)	112,04																													
0003 01			112,08			RE16	1																									
0003 01			112,10			IN11	3			8	8	8			A1	2,4	A4	7,3	A1	2,4	2	R	L			90						
0003 01			112,19					25		8	8	8			A1	2,4	A4	7,3	A1	2,4	2	R	L			90						
0003 01			112,29					25		8	8	8			A1	2,4	A4	7,3	A1	2,4	2	R	L			90						
0003 01			112,49					25		8	8	8			A1	2,4	A4	7,3	A1	2,4	2	R	L			90						
0003 01			112,68			PR42	1																									
0003 01			112,83			PR03	1																									
0003 01			112,93					24																								
0003 01			113,00			Q113				2	8	8			A1	2,4	A4	7,3	A1	2,4	2	R	L			90						
0003 01			113,04					01		8	8	8			A1	2,4	A4	7,3	A1	2,4	2	R	L			90						
0003 01		BRAVE ENERGIA (I)	113,10					25	01	S	3°	45'	3°	45'	A1	2,4	A4	7,3	A1	2,4	2	R	L			90						

LIC. HERNANDEZ D'ANGELI
 DIR. GENERAL DE DESPACHO
 Y MESA DE ENTRADAS
 M.F.I.P.Y.S.

ANEXO I

ORGANO DE CONTROL DE CONDICIONES VIALES
 RUTA NACIONAL N° 3 - Km 307,25
INVENTARIO DE RUTA

Ruta	Distrito	Descripción	Ubicación	Ecuación	Pois Kilómetro	Señal		Estructuras	Intersección Camino				Alambrados		Calzada Izquierda					Carretera Central	Calzada Derecha					N° de Troches	Cruce Ferial/ele	Rural/Urbano	Límite de Zona	Topografía	Iluminación	Cont. de Acceso	Año	Distancia a Origen	OBSERVACIONES					
						Tipo	Ubicación		Tipo	Ubicación	Tipo	Ubicación	N° de Hacia	Pavimentación	Curva Horizontal	Izquierdo		Derecho			Pavimento			Banquina Izquierda												Banquina Derecha				
																Tipo	Distancia	Tipo	Distancia		Tipo	Ancho	Tipo	Ancho	Tipo											Ancho	Tipo	Ancho	Tipo	Ancho
0003	01		140,49										3	60	3	50																								
0003	01		141,00	0141									3	60	3	50																								
0003	01		141,07										3	60	3	50																								
0003	01		141,10	PR03	1																																			
0003	01		141,16										2	3	60	3	50																							
0003	01		141,32									3	3	60	3	50																								
0003	01		142,14										3	60	3	50																								
0003	01		142,63										3	60	3	50																								
0003	01		142,85	PR13	1																																			
0003	01		142,89	IN12	1								3	60	3	50																								
0003	01		142,92	IN11	1																																			
0003	01		143,00	0143									3	60	3	50																								
0003	01	CAM.A GENERAL BELGRANO	143,04					01			S		3	60	3	50																								
0003	01	ACC.A EST.DE SERVICIO	143,06										3	60	3	50																								
0003	01	A.C.A.(D)-GORCHS	143,06										3	60	3	50																								
0003	01		143,10										3	60	3	50																								
0003	01		143,13	IN17	1																																			
0003	01		143,76	PR03	1																																			
0003	01		143,59										3	60	3	50																								
0003	01		143,84	IN17	1																																			
0003	01		143,86										2	3	60	3	50																							
0003	01		143,95	RE16	1																																			
0003	01		144,00	0144	23								3	60	3	50																								
0003	01		144,04	IN13	1																																			
0003	01		144,07	PR14	1																																			
0003	01		144,11	IN13	1																																			
0003	01		144,16	IN11	1																																			
0003	01		144,17	IN12	1								3	60	3	50																								
0003	01		144,18										3	60	3	50																								
0003	01	ACC.A GORCHS 7KM (D)	144,29					02			A		3	60	3	50																								
0003	01		145,00	0145									3	60	3	50																								
0003	01		145,11	RE16	1																																			
0003	01		145,14										3	60	3	50																								
0003	01		145,51										3	60	3	50																								
0003	01		145,86										3	60	3	50																								
0003	01		146,06										3	60	3	50																								
0003	01		146,43										3	60	3	50																								
0003	01		146,68										3	60	3	50																								
0003	01		147,00	0147									3	60	3	50																								
0003	01		147,27										3	60	3	50																								
0003	01		147,63										3	60	3	50																								
0003	01		148,00	0148									3	60	3	50																								
0003	01		148,05										3	60	3	50																								
0003	01		148,62										3	60	3	50																								
0003	01		148,98										3	60	3	50																								
0003	01		148,99										3	60	3	50																								
0003	01		149,00	0149									3	60	3	50																								
0003	01		149,35										3	60	3	50																								
0003	02		149,40	SA07	1																																			
0003	01		150,00	0150									3	60	3	50																								
0003	01		150,07										3	60	3	50																								
0003	01		150,33										3	60	3	50																								
0003	01		150,80										3	60	3	50																								

Handwritten signatures and initials on the left margin.

ES COPIA
 LIT. ROYAN A. D'ANGELI
 DIR. GENERAL DE DESPACHO
 Y MESA DE ENTRADAS
 M.F.F.P.V.S.

ANEXO I

ORGANISMO DE CONTROL DE CONCESIONES VIALES
 RUTA NACIONAL N° 3 - Km 6,25 - Km 307,25
 INVENTARIO DE RUTAS

Ruta	Distrito	Descripción	Ubicación	Ecuación	Paso Kilométrico	Señal		Estructuras		Intersección Camino		Cor	Almbrados	Cabrada Izquierda				Carretera Central	Cabrada Derecha				Nº de Troncos	Cruce Ferrovial	Rural/Urbano	Límite de Zona	Topografía	Resistencia	Cent. de Acceso	Año	Distancia al Origen	OBSERVACIONES								
						Tipo	Ubicación	Tipo	Ubicación	Tipo	Ubicación			Nº de RUA	Jurisdicción	Pavimento	Curva Horizontal		Tipo	Dibamida	Tipo	Dibamela											Tipo	Ancho	Tipo	Ancho	Tipo	Ancho	Tipo	Ancho
0003 01			188,00	0188									8	8			A1	2,4	A3	7,3	A1	2,4	2		R	L					90									
0003 01			188,02			IN11	1						8	8			A1	2,4	A3	7,3	A1	2,4	2		R	L					90									
0003 01	A.CEMENTERIO (PTE)		188,03				02						8	8			A1	2,4	A3	7,3	A1	2,4	2		R	L					90									
0003 01			188,06			IN11	3						3	3*	15*	3*	50*			A1	2,4	A3	7,3	A1	2,4	2		R	L			90								
0003 01			188,10			IN11	1						3	15	3	50			A1	2,4	A3	7,3	A1	2,4	2		R	L			90									
0003 01			188,10			IN11	3						3	15	3	50			A1	2,4	A3	7,3	A1	2,4	2		R	L			90									
0003 01			188,11				02																									90								
0003 01			188,17			IN17	1																									90								
0003 01			188,18				01						3	15	3	50			A1	2,4	A3	7,3	A1	2,4	2		R	L			90									
0003 01			188,19			25		02		S			3	15	3	50			A1	2,4	A3	7,3	A1	2,4	2		R	L			90									
0003 01			188,20			IN11	1																									90								
0003 01			188,27			IN11	1																									90								
0003 01			188,43			RE16	7	37 C																								90								
0003 01	ACC.AL CEMENTERIO (I)		188,51			25		03		T			3	15	3	50			A1	2,4	A3	7,3	A1	2,4	2		R	L			90									
0003 01	PLANTA TRATAMIENTO		188,66			PR04	1																									90								
0003 01			188,67			IN11	3						3	15	3	50			A1	2,4	A3	7,3	A1	2,4	2		R	L			90									
0003 01			188,82										1	3	15	3	50			A1	2,4	A3	7,3	A1	2,4	2		R	L			90								
0003 01			188,84				01						3	15	3	50			A1	2,4	A3	7,3	A1	2,4	2		R	L			90									
0003 01			188,87				03		S				3	15	3	50			A1	2,4	A3	7,3	A1	2,4	2		R	L			90									
0003 01			188,99			SA07	1																									90								
0003 01			189,00				01						3	15	3	50			A1	2,4	A3	7,3	A1	2,4	2		R	L			90									
0003 01			189,00		0189								3	15	3	50			A1	2,4	A3	7,3	A1	2,4	2		R	L			90									
0003 01			189,11				03		S				3	15	3	50			A1	2,4	A3	7,3	A1	2,4	2		R	L			90									
0003 01			189,15				01						3	3	35*	3	30*			A1	2,4	A4	7,3	A1	2,4	2		R	L			90								
0003 01			189,50				25	01		S			3	35	3	30			A1	2,4	A4	7,3	A1	2,4	2		R	L			90									
0003 01			189,56			IN17	1																									90								
0003 01			189,96			SA07	1																									90								
0003 01			190,00			0190							3	35	3	30			A1	2,4	A4	7,3	A1	2,4	2		R	L			90									
0003 01			190,13				25	03		S			3	35	3	30			A1	2,4	A4	7,3	A1	2,4	2		R	L			90									
0003 01			190,14				01						3	35	3	30			A1	2,4	A4	7,3	A1	2,4	2		R	L			90									
0003 01			190,70				25	03		S			3	35	3	30			A1	2,4	A4	7,3	A1	2,4	2		R	L			90									
0003 01			191,00			0191							3	35	3	30			A1	2,4	A4	7,3	A1	2,4	2		R	L			90									
0003 01			191,07				24						3	35	3	30			A1	2,4	A4	7,3	A1	2,4	2		R	L			90									
0003 01			191,22				01						3	35	3	30			A1	2,4	A4	7,3	A1	2,4	2		R	L			90									
0003 01			191,27			IN13	1																									90								
0003 01			191,67			RE16	1																									90								
0003 01			191,77			PR48	1																									90								
0003 01			191,79				03		S				3	35	3	30			A1	2,4	A4	7,3	A1	2,4	2		R	L			90									
0003 01			191,84			RE16	1																									90								
0003 01			191,84			PR45	1																									90								
0003 01			191,99			PR451	37 A																									90								
0003 01			192,00			0192							3	35	3	30			A1	2,4	A4	7,3	A1	2,4	2		R	L			90									
0003 01			192,08				23						3	35	3	30			A1	2,4	A4	7,3	A1	2,4	2		R	L			90									
0003 01	COMIENZA ROTONDA		192,10				10																									90								
0003 01			192,16				23						3	35	3	30			A1	2,4	A4	7,3	A1	2,4	2		R	L			90									
0003 01			192,17			PR55	4																									90								
0003 01			192,20			RE16	1																									90								
0003 01			192,21				23						3	35	3	30			A1	2,4	A4	7,3	A1	2,4	2		R	L			90									
0003 01			192,24			IN13	1						3	35	3	30			A1	2,4	A4	7,3	A1	2,4	2		R	L			90									
0003 01			192,24			IN07	1						3	35	3	30			A1	2,4	A4	7,3	A1	2,4	2		R	L			90									
0003 01			192,25			RE24	1																									90								
0003 01			192,32			IN17	1																									90								
0003 01	EMP.R.P.A.1 (D. CAMA)		192,34			25	01	0061	2 A				3	35	3	30			A1	2,4	A4	7,3	A1	2,4	2		R	L			90									

LIC. HERNAN D. ANGELL
 DIR. GENERAL DE DESPACHO
 Y MESA DE ENTRADAS
 M.P.F.I.S.


ANEXO



ORGANO DE CONTROL DE CONSTRUCCIONES VIALES
 RUTA NACIONAL N° 3 - Km 611,75 - Km 307,25
INVENTARIO DE RUTAS

Ruta	Distrito	Descripción	Ubicación	Ecuación	Paso Kilométrico	Señal		Intersección			Cor	Carreteras			Calzada Izquierda				Canchero Central	Calzada Derecha				N° de Troncos	Clase Ferrovial	Resaltado	Límite de Zona	Topografía	Iluminación	Cent. de Acceso	Año	Distancia al Origen	OBSERVACIONES				
						Tipo	Ubicación	Tipo	Ubicación	Tipo		N° de Ruta	Justificación	Pavimento	Cuerpo Horizontal	Tipo	Distancia	Tipo		Ancho	Tipo	Ancho	Tipo											Ancho	Tipo	Ancho	
																																					Estructuras
0003	01	SALADILLO (D)	192,34																																		
0003	01	EMP. R.P. 30 (I)-CAM. A	192,34					01	0030	2	A	3	50"	3	50"		A1	2,4	A4	7,3	A1	2,4	2		R		L						0	90			
0003	01	RAUCH (I)	192,34																															0			
0003	01		192,45			IN17	4																														
0003	01	FIN ROTONDA, FIN H'	192,60																																		
0003	01		193,00		0193												A1	2,4	A4	7,3	A1	2,4	2		R		L						90				
0003	01		193,20			IN12	1										A1	2,4	A4	7,3	A1	2,4	2		R		L						90				
0003	01	ACC. AL AERODROMO DE LAS	193,27					03			S						A1	2,4	A4	7,3	A1	2,4	2		R		L							90			
0003	01	FLORES (I)	193,27																																0		
0003	01		192,67			IN17	1																														
0003	01		192,75			RE16	1																														
0003	01		192,80			PR45	7	37	C																												
0003	01		193,14			SA04	1																														
0003	01		193,21			IN13	1																														
0003	01		193,38				24										A1	2,4	A4	7,3	A1	2,4	2		R		L							90			
0003	01		193,53				01										A1	2,4	A4	7,3	A1	2,4	2		R		L							90			
0003	01	HARAS SAN CARLOS (I)	193,81				23										A1	2,4	A4	7,3	A1	2,4	2		R		L							90			
0003	01		193,88			PR42	1																														
0003	01		194,00		0194												A1	2,4	A4	7,3	A1	2,4	2		R		L								90		
0003	01		194,44				01										A1	2,4	A4	7,3	A1	2,4	2		R		L								90		
0003	01		195,00		0195												A1	2,4	A4	7,3	A1	2,4	2		R		L								90		
0003	01		195,06				24										A1	2,4	A4	7,3	A1	2,4	2		R		L								90		
0003	01		195,16				01										A1	2,4	A4	7,3	A1	2,4	2		R		L								90		
0003	01		195,17				24																														
0003	01		195,79				01										A1	2,4	A4	7,3	A1	3,0	2		R		L								90		
0003	01		195,80				23										A1	2,4	A4	7,3	A1	3,0	2		R		L								90		
0003	01		196,00		0196												A1	2,4	A4	7,3	A1	3,0	2		R		L									90	
0003	01		196,36				01										A1	2,4	A4	7,3	A1	3,0	2		R		L									90	
0003	01		196,66				01										A1	2,4	A4	7,3	A1	3,0	2		R		L									90	
0003	01		196,65			RE06	1	01									A1	2,4	A4	7,3	A1	3,0	2		R		L									90	
0003	01		196,96			RE16	1																														
0003	01		197,00		0197												A1	2,4	A4	7,3	A1	2,4	2		R		L									90	
0003	01		197,03			RE16	1																														
0003	01		197,15			IN12	1										A1	2,4	A4	7,3	A1	2,4	2		R		L									90	
0003	01		197,19				01										A1	2,4	A4	7,3	A1	2,4	2		R		L									90	
0003	01	ACC. A PLAZA MONTERO	197,22					03			S						A1	2,4	A4	7,3	A1	2,4	2		R		L									90	
0003	01	8KM (I)	197,22																																	0	
0003	01		197,23			RE16	1																														
0003	01		197,23			PR56	1	37	A																												
0003	01		197,25				01										A1	2,4	A4	7,3	A1	2,4	2		R		L									90	
0003	01		197,26			PR56	1	37									A1	2,4	A4	7,3	A1	2,4	2		R		L									90	
0003	01	CRUCE F.C.G. ROCA	197,27														A1	2,4	A4	7,3	A1	2,4	2	3	R		L								90		
0003	01		197,29				01										A1	2,4	A4	7,3	A1	2,4	2		R		L									90	
0003	01		197,33			PR56	7	37	C								A1	2,4	A4	7,3	A1	2,4	2		R		L									90	
0003	01		197,61				01										A1	2,4	A4	7,3	A1	2,4	2		R		L									90	
0003	01		197,72			PR04	1																														
0003	01		197,79														A1	2,4	A4	7,3	A1	2,4	2		R		L									90	
0003	01		198,00		0198												A1	2,4	A4	7,3	A1	2,4	2		R		L									90	
0003	01		198,21			SA07	1				02	T																									
0003	01		198,36			PR03	1																														
0003	01		198,43														A1	2,4	A4	7,3	A1	2,4	2		R		L									90	
0003	01		198,45														A1	2,4	A4	7,3	A1	2,4	2		R		L									90	
0003	01		199,00		0199												A1	2,4	A4	7,3	A1	2,4	2		R		L									90	
0003	01		199,55				23										A1	2,4	A4	7,3	A1	2,4	2		R		L									90	

Escopia
 LIC. HERNANDA D. ANGELI
 DIR. GENERAL DE DESPACHO
 Y MESAS DE ENTRADAS
 M.P.F. P.V.S.
 ANEXO I



ORGANISMO DE CONTROL DE CONDICIONES VIALES
 RUTA NACIONAL N° 3 - Km 000,00 - Km 307,25
 INVENTARIO DE RUTAS

Ruta	Distrito	Descripción	Ubicación	Ecuación	Puesta de Señalización	Señalización					Alimentación					Caldada Izquierda					Caldada Derecha					Cruce Ferroviario	Rural/Urbano	Límite de Zona Topográfica	Iluminación	Cent. de Acceso	Año	Distancia al Origen	OBSERVACIONES		
						Tipo	Ubicación	Ubicación	Tipo	Intercambio	Tipo	Intercambio	Tipo	Intercambio	Tipo	Intercambio	Tipo	Intercambio	Tipo	Intercambio	Tipo	Intercambio	Tipo	Intercambio	Tipo									Intercambio	
0003	01		214,84																																
0003	01		215,00		0215																														
0003	01		216,00		0216																														
0003	01		216,08																																
0003	01		216,95																																
0003	01		217,00		0217																														
0003	01		217,23																																
0003	01		217,31																																
0003	01		217,49																																
0003	01		217,50																																
0003	01	CANAL 11 (PTE)	217,51																																
0003	01		217,55																																
0003	01		217,92																																
0003	01		217,96																																
0003	01		218,00		0218																														
0003	01		218,21																																
0003	01		218,99																																
0003	01		219,00		0219																														
0003	01		219,95																																
0003	01		220,00		0220																														
0003	01		220,02																																
0003	01	CAM.A DR.HAROSTEGUY (D)	220,42																																
0003	01		220,36																																
0003	01		220,44																																
0003	01		220,67																																
0003	01		220,87																																
0003	01		221,00																																
0003	01		221,45																																
0003	01		221,58																																
0003	01		221,71																																
0003	01	POSTE SOS	221,71																																
0003	01		221,78																																
0003	01		221,91																																
0003	01		222,00																																
0003	01		222,13																																
0003	01		222,66																																
0003	01		222,86																																
0003	01		222,98																																
0003	01		223,00																																
0003	01		223,05																																
0003	01		223,19																																
0003	01	ACC.A PARDO 3KM (D)	223,19																																
0003	01	CAM.A VELLOSO 39KM (D)	223,20																																
0003	01		223,41																																
0003	01		223,65																																
0003	01		223,82																																
0003	01		224,00																																
0003	01		224,14																																
0003	01		224,42																																
0003	01		224,55																																
0003	01		224,61																																
0003	01		225,00																																
0003	01		225,16																																
0003	01		225,96																																

LIC. HERNAN A. D'ANGELI
 DIR. GENERAL DE DESPACHO
 Y MESA DE ENTRADAS
 M.F.R.P.S.

Es copia



Ruta	Distrito	Descripción	Ubicación	Ecuación	Punto Kilométrico	Señal		Estructuras	Intersección Camino				Carretera Central				Calzada Izquierda				Calzada Derecha				Año	Distancia al Origen	OBSERVACIONES								
						Tipo	Ubicación		Tipo	Ubicación	Nº de Rutas	Justificación Pavimento	Carretera Horizontal	Carretera Vertical	Carretera Horizontal	Carretera Vertical	Pavimento	Banquina Izquierda	Banquina Derecha	Carretera Central	Banquina Izquierda	Carretera Central	Banquina Derecha												
0003 01			226,00		0226																														
0003 01			226,08				01																												
0003 01			226,21				24																												
0003 01			227,00		0227																														
0003 01			227,59				01																												
0003 01			227,70				25																												
0003 01			228,00		0228																														
0003 01			228,49				01																												
0003 01			228,61				23																												
0003 01	LTE.PDO.LAS FLORES/AZUL		228,97				25																												
0003 01			229,00		0229																														
0003 01			229,11			IN11	3																												
0003 01			229,12			IN11	1																												
0003 01			229,45				01																												
0003 01			229,68				23																												
0003 01	PARTIDO DE AZUL		229,84			IN11																													
0003 01			230,00		0230																														
0003 01			230,22				01																												
0003 01			230,24				24																												
0003 01	EA.LA MATILDE (D)		230,30				14																												
0003 01			230,31				23																												
0003 01			230,80				01																												
0003 01			230,94				25																												
0003 01			231,00		0231																														
0003 01			231,45				23																												
0003 01			231,62				01																												
0003 01	TELEFONO PUBLICO (D)		231,78				23																												
0003 01			231,80			PR12	1																												
0003 01			231,88			IN12	1																												
0003 01	ACC.A MIRAMONTE 3KM (D)		232,00		0232		25	01	S																										
0003 01			232,02				01																												
0003 01			232,42			RE18	1																												
0003 01	LA TOMASA (D)		232,74				23																												
0003 01			232,83				01																												
0003 01			232,90				24																												
0003 01			233,00			0233																													
0003 01			233,31			PR03	1																												
0003 01			233,56				01																												
0003 01			233,84				3																												
0003 01			234,00		0234																														
0003 01			234,17				23																												
0003 01			234,21				24																												
0003 01			234,82				01																												
0003 01			235,00		0235																														
0003 01			235,43				01																												
0003 01			235,96				01																												
0003 01			236,00		0236																														
0003 01			236,61				23																												
0003 01			236,90			PR04	1																												
0003 01			236,83				24																												
0003 01			236,93				01																												
0003 01			237,00		0237																														
0003 01			237,18				01																												
0003 01			237,32																																

LIC. HERNAN A D'ANGELI
 DIR. GENERAL DE DESPACHO
 Y MESA DE ENTRADAS
 M. P. I. P. Y. S.

67

ANEXO I




OTORGANÍA DE CONTROL DE CONCESIONES MUNICIPALES
RUTA NACIONAL N.º 507
INVENTARIO DE RUTAS
M.P.F.I.P.Y.S.

Es copia
LIC. HERNANDA D'ANGELI
DIR. GENERAL DE DESPACHO
Y MESA DE ENTRADAS
M.P.F.I.P.Y.S.

67

ANEXO I



Ruta	Distrito	Descripción	Ubicación	Ecuación	Posta Kilométrica	Señal	Tipo	Intersección Camino			Tipo	N° de Ruta	Tipo	Curva Horizontal			Tipo	Distancia	Clazada Izquierda			Clazada Derecha			Cruce Ferrovial	Rural/Urbano	Límite de Zona	Topografía	Iluminación	Cont'de Acceso	Año	Distancia al Origen	OBSERVACIONES	
								Ubicada	Ubicada	Ubicada				Arriba	Abajo	Arriba			Abajo	Arriba	Abajo	Arriba	Abajo	Arriba										Abajo
								24	01	01				3	50	3			50	3	50	3	50	3										50
0003 01			270.86				01										3	50	3	50														
0003 01			270.87				01										3	50	3	50														
0003 01			270.88				24										3	50	3	50														
0003 01			270.89				01										3	50	3	50														
0003 01			271.00	0271			01										3	50	3	50														
0003 01			271.25				01										3	50	3	50														
0003 01			271.46				01										3	50	3	50														
0003 01			271.90				01										3	50	3	50														
0003 01			272.00	0272			25										3	50	3	50														
0003 01			272.20				01										3	50	3	50														
0003 01			273.00	0273			01										3	50	3	50														
0003 01			273.12				01										3	50	3	50														
0003 01			273.14				01										3	50	3	50														
0003 01		EA.LA MARTITA (D)	273.48				23										3	50	3	50														
0003 01			273.58				01										3	50	3	50														
0003 01			273.88				01										3	50	3	50														
0003 01			274.00	0274			01										3	50	3	50														
0003 01			274.15				24										3	50	3	50														
0003 01			274.50	0275			01										3	50	3	50														
0003 01			275.00				01										3	50	3	50														
0003 01			275.26				01										3	50	3	50														
0003 01			275.62				01										3	50	3	50														
0003 01			275.79				01										3	50	3	50														
0003 01			276.00	0276			01										3	50	3	50														
0003 01		POSTE SOS (Izd)	276.17				38 C										3	50	3	50														
0003 01			276.22				25										3	50	3	50														
0003 01			276.53				01										3	50	3	50														
0003 01			276.74				01										3	50	3	50														
0003 01			276.83				01										3	50	3	50														
0003 01			276.93				01										3	50	3	50														
0003 01			277.00	0277			01										3	50	3	50														
0003 01		ACC.A SHAW 2KM (D)	277.38				01										3	50	3	50														
0003 01		CAM.A ARIEL 28KM (D)	277.47				24	01									3	50	3	50														
0003 01			277.47				01										3	50	3	50														
0003 01			277.57				01										3	50	3	50														
0003 01		L.A.T.	277.91				14										3	50	3	50														
0003 01			277.92				01										3	50	3	50														
0003 01		Estacion transformadora (I)	278.00	0278			01										3	50	3	50														
0003 01			278.03				01										3	50	3	50														
0003 01			278.22				01										3	50	3	50														
0003 01			278.73				01										3	50	3	50														
0003 01			278.95				25										3	50	3	50														
0003 01			278.98				01										3	50	3	50														
0003 01			279.00	0279			01										3	50	3	50														
0003 01			279.61				01										3	50	3	50														
0003 01			280.00	0280			01										3	50	3	50														
0003 01			280.02				01										3	50	3	50														
0003 01			280.22				01										3	50	3	50														
0003 01			280.31				01										3	50	3	50														
0003 01			280.46				01										3	50	3	50														
0003 01			280.74				25										3	50	3	50														
0003 01			280.90				01										3	50	3	50														
0003 01			280.97				01										3	50	3	50														
0003 01			281.00	0281			01										3	50	3	50														

1371

ORGANO DE CONTROL DE CONCESIONES VIALES
 RUTA NACIONAL N° 3 - Km 66,8 - Km 307,25
 INVENTARIO DE RUTAS

Ruta	Distrito	Descripción	Ubicación	Elevación	Pista Kilométrica	Señal		Estructuras	Intersección	Cor	Anchuras	Calzada Izquierda				Canchero Central	Calzada Derecha				Cruce Ferroviario	Rural/Urbeano	Límite de Zona	Topografía	Iluminación	Cantidad Acceso	Alto	Distancia al Origen	OBSERVACIONES
						Tipo	Ubicación					Tipo	Ubicación	Tipo	Ubicación		Tipo	Distancia	Tipo	Distancia									
0003 01			293,32					25			3	3	50	3	50		S	3,0	A4	7,3	S	3,0	2		R	L		90	
0003 01			293,52					01								S	3,0	A4	7,3	S	3,0	2		R	L		90		
0003 01			293,53						02	S						S	3,0	A4	7,3	S	3,0	2		R	L		90		
0003 01			293,62				IN12	1								S	3,0	A4	7,3	S	3,0	2		R	L		90		
0003 01			293,62				IN03	1								S	3,0	A4	7,3	S	3,0	2		R	L		90		
0003 01			293,70					01								S	3,0	A4	7,3	S	3,0	2		R	L		90		
0003 01			293,71					23	01	S						S	3,0	A4	7,3	S	3,0	2		R	L		90		
0003 01		EMP.R.P.60 (I)-CAM.A	293,71						01 0060	2 A						S	3,0	A4	7,3	S	3,0	2		R	L		90		
0003 01		RAUCH 70KM (I)-CAM. A	293,71													S	3,0	A4	7,3	S	3,0	2		R	L		90		
0003 01		AYACUCHO 146KM (I)	293,71													S	3,0	A4	7,3	S	3,0	2		R	L		90		
0003 01			293,72					01								S	3,0	A4	7,3	S	3,0	2		R	L		90		
0003 01		ACC.A EST.DE SERVICIO	293,82					24								S	3,0	A4	7,3	S	3,0	2		R	L		90		
0003 01		A.C.A.AZUL (I)	293,82													S	3,0	A4	7,3	S	3,0	2		R	L		90		
0003 01			293,89					23								S	3,0	A4	7,3	S	3,0	2		R	L		90		
0003 01		Area de descanso (d)	293,90					26								S	3,0	A4	7,3	S	3,0	2		R	L		90		
0003 01			294,00		0294											S	3,0	A4	7,3	S	3,0	2		R	L		90		
0003 01			294,04													S	3,0	A4	7,3	S	3,0	2		R	L		90		
0003 01			294,39													S	3,0	A4	7,3	S	3,0	2		R	L		90		
0003 01			294,45				03	S								S	3,0	A4	7,3	S	3,0	2		R	L		90		
0003 01			294,60					01								S	3,0	A4	7,3	S	3,0	2		R	L		90		
0003 01			294,65					24								S	3,0	A4	7,3	S	3,0	2		R	L		90		
0003 01			294,96					23								S	3,0	A4	7,3	S	3,0	2		R	L		90		
0003 01			295,00				0295									S	3,0	A4	7,3	S	3,0	2		R	L		90		
0003 01			295,11					24								S	3,0	A4	7,3	S	3,0	2		R	L		90		
0003 01			295,27					23								S	3,0	A4	7,3	S	3,0	2		R	L		90		
0003 01			295,40					01								S	3,0	A4	7,3	S	3,0	2		R	L		90		
0003 01			295,52					24								S	3,0	A4	7,3	S	3,0	2		R	L		90		
0003 01			295,80					24								S	3,0	A4	7,3	S	3,0	2		R	L		90		
0003 01			295,86					23								S	3,0	A4	7,3	S	3,0	2		R	L		90		
0003 01			295,92					23								S	3,0	A4	7,3	S	3,0	2		R	L		90		
0003 01			296,00				0296									S	3,0	A4	7,3	S	3,0	2		R	L		90		
0003 01			296,17													S	3,0	A4	7,3	S	3,0	2		R	L		90		
0003 01			296,36				RE16	1	37 A							S	3,0	A4	7,3	S	3,0	2		R	L		90		
0003 01			296,42				IN12	1								S	3,0	A4	7,3	S	3,0	2		R	L		90		
0003 01		ACC.A UNIDAD PENIT.NRO.7	296,42					25	01	A						S	3,0	A4	7,3	S	3,0	2		R	L		90		
0003 01		DE AZUL 4KM (D)	296,42													S	3,0	A4	7,3	S	3,0	2		R	L		90		
0003 01			296,42					01	S							S	3,0	A4	7,3	S	3,0	2		R	L		90		
0003 01			296,43					01								S	3,0	A4	7,3	S	3,0	2		R	L		90		
0003 01			296,46					23								S	3,0	A4	7,3	S	3,0	2		R	L		90		
0003 01			296,57					24								S	3,0	A4	7,3	S	3,0	2		R	L		90		
0003 01			296,73					23								S	3,0	A4	7,3	S	3,0	2		R	L		90		
0003 01			296,78					01								S	3,0	A4	7,3	S	3,0	2		R	L		90		
0003 01			296,85					24	03	S						S	3,0	A4	7,3	S	3,0	2		R	L		90		
0003 01			296,94					24								S	3,0	A4	7,3	S	3,0	2		R	L		90		
0003 01			296,99					23								S	3,0	A4	7,3	S	3,0	2		R	L		90		
0003 01			297,00				0297									S	3,0	A4	7,3	S	3,0	2		R	L		90		
0003 01			297,13													S	3,0	A4	7,3	S	3,0	2		R	L		90		
0003 01		POLICIA CAMINERA.	297,26				IN11	1								S	3,0	A4	7,3	S	3,0	2		R	L		90		
0003 01			297,26					24	03	S						S	3,0	A4	7,3	S	3,0	2		R	L		90		
0003 01		ACC.A DEST.POLICIAL (I)	297,30					24								S	3,0	A4	7,3	S	3,0	2		R	L		90		
0003 01			297,46					IN11	3							S	3,0	A4	7,3	S	3,0	2		R	L		90		
0003 01			297,48					24								S	3,0	A4	7,3	S	3,0	2		R	L		90		
0003 01			297,54					25	02	S		8"	8"			S	3,0	A4	7,3	S	3,0	2		R	L		90		
0003 01			297,63					37				8	8			S	3,0	A4	7,3	S	3,0	2		R	L		90		
0003 01			297,67													S	3,0	A4	7,3	S	3,0	2		R	L		90		
0003 01			297,68				PR41	1	37 A							S	3,0	A4	7,3	S	3,0	2		R	L		90		
0003 01			297,68					23								S	3,0	A4	7,3	S	3,0	2		R	L		90		

Handwritten signatures and initials:
 1
 R
 R
 R

Es copia
 LIC. HERNANDEZ ANGELI
 DIR. GENERAL DE DESPACHO
 Y MESA DE ENTRADAS
 MPELRYS

ANEXO I



ORGANO DE CONTROL DE CONDICIONES VIALES
 RUTA NACIONAL N° 3 - Km 65,82 - Km 307,25
INVENTARIO DE RUTA


Ruta	Distrito	Descripción	Ubicación	Ecuación	Peste Kilométrico	Señal		Estructuras		Intersección Camino	cor	Alambrados		Carretera Izquierda				Carretera Derecha				Año	Diametro al Origen	OBSERVACIONES						
						Tipo	Ubicación	Tipo	Ubicación			Tipo	Nº de Ruta	Jurisdicción	Pavimento	Curva horizontal	Distancia	Tipo	Distancia	Tipo	Ancho				Pavimento	Tipo	Ancho	Tipo	Ancho	Tipo
0003 01	EC.NRO.27 (I)		297,84				24					8	8					S	3,0	A4	7,3	S	3,0	2		R	L	90		
0003 01			297,87				PR41 7																							
0003 01			297,94				23					8	8					S	3,0	A4	7,3	S	3,0	2		R	L	90		
0003 01			298,00		0298							8	8					S	3,0	A4	7,3	S	3,0	2		R	L	90		
0003 01	CAMPAMENTO D.N.V.(I)		298,05				24					8	8					S	3,0	A4	7,3	S	3,0	2		R	L	90		
0003 01			298,11				IN11 1					8	8					S	3,0	A4	7,3	S	3,0	2		R	L	90		
0003 01			298,15				24			03	S	8	8					S	3,0	A4	7,3	S	3,0	2		R	L	90		
0003 01			298,18				01					8	8					S	3,0	A4	7,3	S	3,0	2		R	L	90		
0003 01			298,19				23					8	8					S	3,0	A4	7,3	S	3,0	2		R	L	90		
0003 01	CONTADOR DE TRANSITO		298,22				CO99 1					8	8					S	3,0	A4	7,3	S	3,0	2		R	L	90		
0003 01	PERMANENTE		298,22																											
0003 01	BALANZA PUBLICA		298,22				24																							
0003 01	ACC.A CAMP.D.N.V.(D)		298,24				23					8	8					S	3,0	A4	7,3	S	3,0	2		R	L	90		
0003 01			298,26				24					8	8					S	3,0	A4	7,3	S	3,0	2		R	L	90		
0003 01			298,27				IN11 1					8	8					S	3,0	A4	7,3	S	3,0	2		R	L	90		
0003 01			298,31				23					8	8					S	3,0	A4	7,3	S	3,0	2		R	L	90		
0003 01			298,36				23			02	S	8	8					S	3,0	A4	7,3	S	3,0	2		R	L	90		
0003 01			298,38				IN11 3					8	8					S	3,0	A4	7,3	S	3,0	2		R	L	90		
0003 01			298,46				24					8	8					S	3,0	A4	7,3	S	3,0	2		R	L	90		
0003 01			298,53				25					8	8					S	3,0	A4	7,3	S	3,0	2		R	L	90		
0003 01			298,59				IN12 1					8	8					S	3,0	A4	7,3	S	3,0	2		R	L	90		
0003 01			298,67				24			01	S																			
0003 01	ACC.A AZUL 3KM (D)		298,76				25			02	A	8	8					S	3,0	A4	7,3	S	3,0	2		R	L	90		
0003 01			298,89				23					8	8					S	3,0	A4	7,3	S	3,0	2		R	L	90		
0003 01			298,93				IN12 1					8	8					S	3,0	A4	7,3	S	3,0	2		R	L	90		
0003 01			298,97				23					8	8					S	3,0	A4	7,3	S	3,0	2		R	L	90		
0003 01			298,99				IN12 3					8	8					S	3,0	A4	7,3	S	3,0	2		R	L	90		
0003 01			299,00		0299							8	8					S	3,0	A4	7,3	S	3,0	2		R	L	90		
0003 01	CAM.A LAZZARINO 20KM (I)		299,01				03			A		8	8					S	3,0	A4	7,3	S	3,0	2		R	L	90		
0003 01	CAM.A LA PASTORA 58KM(I)		299,01																											
0003 01			299,02															H	3,0	A4	7,3	H	3,0							
0003 01			299,05				24											H				H								
0003 01			299,06									8	8					H	3,0	A4	7,3	H	3,0	2		R	L	90		
0003 01			299,12				24											H				H								
0003 01			299,13				24											H				H								
0003 01			299,15				23			02	S							H				H								
0003 01			299,22															H	3,0			H	3,0							
0003 01			299,24				24					8	8					S	3,0	A4	7,3	S	3,0	2		R	L	90		
0003 01	AREA DESCANSO (I)		299,24				27					8	8					S	3,0	A4	7,3	S	3,0	2		R	L	90		
0003 01			299,26				23			02	S																			
0003 01			299,27				23																							
0003 01			299,28				24					8	8					S	3,0	A4	7,3	S	3,0	2		R	L	90		
0003 01			299,35				24					8	8					S	3,0	A4	7,3	S	3,0	2		R	L	90		
0003 01	AREA DESCANSO (I)		299,40				27																							
0003 01			299,44				24					8	8					S	3,0	A4	7,3	S	3,0	2		R	L	90		
0003 01			299,46				24																							
0003 01	ACC.A AZUL (D)		299,47				25			02	H	3* 33* 3* 33*						S	3,0	A4	7,3	S	3,0	2		R	L	90		
0003 01			299,50				24																							
0003 01			299,52				24																							
0003 01			299,57							02	S	3 33 3 33						S	3,0	A4	7,3	S	3,0	2		R	L	90		
0003 01			299,60				24																							
0003 01			299,62				01					3 33 3 33						S	3,0	A4	7,3	S	3,0	2		R	L	90		
0003 01			299,63				24																							
0003 01			299,71				23																							

Escuela
 LIC. HERNAN D. ANGELI
 DIR. GENERAL DE DESPACHO
 Y MESA DE ENTRADAS
 M.P.F.I.P. Y S.

ANEXO I

5994

FOLIO
 MINISTERIO DE PLANIFICACION FEDERAL INVERSION PUBLICA Y SERVICIOS


 OFICINA DE CONTROL DE CONDICIONES DE SERVICIO
 RUTA NACIONAL N° 3 - KM 307,25
 INVERSIÓN DE RUTA
 33

Ruta		Descripción		Ubicación	Ecuación	Poste Kilométrico		Categorías				Categorías Interiores				Cruces Ferroviario		Límite de Zona		Topografía		Iluminación		Cont. de Acceso		Año	Distancia al Origen	OBSERVACIONES						
Distrito	Descripción	Ubicación	Ecuación	Poste Kilométrico	Poste Kilométrico	Tipo	Ubicación	Tipo	Ubicación	Nº de Ruta	Jurisdicción	Pavimento	Tipo	Distancia	Tipo	Derecho	Tipo	Ancho	Tipo	Ancho	Tipo	Ancho	Tipo	Ancho	Tipo	Ancho			Nº de Trochas	Cruce Ferroviario	Rural/Urbano	Límite de Zona	Topografía	Iluminación
0003	01	296,75	IN11	3	RE16	1	37	A	03	S	3,33	3,33	S	3,33	3,33	3,33	S	3,00	3,00	7,3	3,0	2	2	3,0	3,0	2	R	L	L	L	L	L	90	
0003	01	299,79	IN11	3	RE16	1	37	A	03	S	3,33	3,33	S	3,33	3,33	3,33	S	3,00	3,00	7,3	3,0	2	2	3,0	3,0	2	R	L	L	L	L	L	90	
0003	01	299,97	IN11	3	RE16	1	37	A	03	S	3,33	3,33	S	3,33	3,33	3,33	S	3,00	3,00	7,3	3,0	2	2	3,0	3,0	2	R	L	L	L	L	L	90	
0003	01	299,98	0300						23	S	3,33	3,33	S	3,33	3,33	3,33	S	3,00	3,00	7,3	3,0	2	2	3,0	3,0	2	R	L	L	L	L	L	90	
0003	01	300,00	0300						23	S	3,33	3,33	S	3,33	3,33	3,33	S	3,00	3,00	7,3	3,0	2	2	3,0	3,0	2	R	L	L	L	L	L	90	
0003	01	300,03	0300						23	S	3,33	3,33	S	3,33	3,33	3,33	S	3,00	3,00	7,3	3,0	2	2	3,0	3,0	2	R	L	L	L	L	L	90	
0003	01	300,15	0300						23	S	3,33	3,33	S	3,33	3,33	3,33	S	3,00	3,00	7,3	3,0	2	2	3,0	3,0	2	R	L	L	L	L	L	90	
0003	01	300,10	0301						23	S	3,33	3,33	S	3,33	3,33	3,33	S	3,00	3,00	7,3	3,0	2	2	3,0	3,0	2	R	L	L	L	L	L	90	
0003	01	300,15	0301						24	S	3,33	3,33	S	3,33	3,33	3,33	S	3,00	3,00	7,3	3,0	2	2	3,0	3,0	2	R	L	L	L	L	L	90	
0003	01	300,22	0301						24	S	3,33	3,33	S	3,33	3,33	3,33	S	3,00	3,00	7,3	3,0	2	2	3,0	3,0	2	R	L	L	L	L	L	90	
0003	01	300,43	0301						23	S	3,33	3,33	S	3,33	3,33	3,33	S	3,00	3,00	7,3	3,0	2	2	3,0	3,0	2	R	L	L	L	L	L	90	
0003	01	300,48	0301						24	S	3,33	3,33	S	3,33	3,33	3,33	S	3,00	3,00	7,3	3,0	2	2	3,0	3,0	2	R	L	L	L	L	L	90	
0003	01	300,71	0301						23	S	3,33	3,33	S	3,33	3,33	3,33	S	3,00	3,00	7,3	3,0	2	2	3,0	3,0	2	R	L	L	L	L	L	90	
0003	01	300,85	0301						23	S	3,33	3,33	S	3,33	3,33	3,33	S	3,00	3,00	7,3	3,0	2	2	3,0	3,0	2	R	L	L	L	L	L	90	
0003	01	301,00	0301						23	S	3,33	3,33	S	3,33	3,33	3,33	S	3,00	3,00	7,3	3,0	2	2	3,0	3,0	2	R	L	L	L	L	L	90	
0003	01	301,10	0301						23	S	3,33	3,33	S	3,33	3,33	3,33	S	3,00	3,00	7,3	3,0	2	2	3,0	3,0	2	R	L	L	L	L	L	90	
0003	01	301,24	0301						24	S	3,33	3,33	S	3,33	3,33	3,33	S	3,00	3,00	7,3	3,0	2	2	3,0	3,0	2	R	L	L	L	L	L	90	
0003	01	301,48	0301						24	S	3,33	3,33	S	3,33	3,33	3,33	S	3,00	3,00	7,3	3,0	2	2	3,0	3,0	2	R	L	L	L	L	L	90	
0003	01	301,61	0301						25	S	3,33	3,33	S	3,33	3,33	3,33	S	3,00	3,00	7,3	3,0	2	2	3,0	3,0	2	R	L	L	L	L	L	90	
0003	01	301,65	0301						25	S	3,33	3,33	S	3,33	3,33	3,33	S	3,00	3,00	7,3	3,0	2	2	3,0	3,0	2	R	L	L	L	L	L	90	
0003	01	301,67	0301						23	S	3,33	3,33	S	3,33	3,33	3,33	S	3,00	3,00	7,3	3,0	2	2	3,0	3,0	2	R	L	L	L	L	L	90	
0003	01	301,69	0301						24	S	3,33	3,33	S	3,33	3,33	3,33	S	3,00	3,00	7,3	3,0	2	2	3,0	3,0	2	R	L	L	L	L	L	90	
0003	01	301,81	0301						25	S	3,33	3,33	S	3,33	3,33	3,33	S	3,00	3,00	7,3	3,0	2	2	3,0	3,0	2	R	L	L	L	L	L	90	
0003	01	301,95	0301						24	S	3,33	3,33	S	3,33	3,33	3,33	S	3,00	3,00	7,3	3,0	2	2	3,0	3,0	2	R	L	L	L	L	L	90	
0003	01	302,00	0302						24	S	3,33	3,33	S	3,33	3,33	3,33	S	3,00	3,00	7,3	3,0	2	2	3,0	3,0	2	R	L	L	L	L	L	90	
0003	01	302,03	0302						25	S	3,33	3,33	S	3,33	3,33	3,33	S	3,00	3,00	7,3	3,0	2	2	3,0	3,0	2	R	L	L	L	L	L	90	
0003	01	302,05	0302						23	S	3,33	3,33	S	3,33	3,33	3,33	S	3,00	3,00	7,3	3,0	2	2	3,0	3,0	2	R	L	L	L	L	L	90	
0003	01	302,17	0302						25	S	3,33	3,33	S	3,33	3,33	3,33	S	3,00	3,00	7,3	3,0	2	2	3,0	3,0	2	R	L	L	L	L	L	90	
0003	01	302,32	0302						24	S	3,33	3,33	S	3,33	3,33	3,33	S	3,00	3,00	7,3	3,0	2	2	3,0	3,0	2	R	L	L	L	L	L	90	
0003	01	302,33	0302						24	S	3,33	3,33	S	3,33	3,33	3,33	S	3,00	3,00	7,3	3,0	2	2	3,0	3,0	2	R	L	L	L	L	L	90	
0003	01	302,45	0302						24	S	3,33	3,33	S	3,33	3,33	3,33	S	3,00	3,00	7,3	3,0	2	2	3,0	3,0	2	R	L	L	L	L	L	90	
0003	01	302,48	0302						14	S	3,33	3,33	S	3,33	3,33	3,33	S	3,00	3,00	7,3	3,0	2	2	3,0	3,0	2	R	L	L	L	L	L	90	
0003	01	302,49	0302						25	S	3,33	3,33	S	3,33	3,33	3,33	S	3,00	3,00	7,3	3,0	2	2	3,0	3,0	2	R	L	L	L	L	L	90	
0003	01	302,50	0302						01	S	3,33	3,33	S	3,33	3,33	3,33	S	3,00	3,00	7,3	3,0	2	2	3,0	3,0	2	R	L	L	L	L	L	90	
0003	01	302,56	0303						01	S	3,33	3,33	S	3,33	3,33	3,33	S	3,00	3,00	7,3	3,0	2	2	3,0	3,0	2	R	L	L	L	L	L	90	
0003	01	302,56	0303						25	S	3,33	3,33	S	3,33	3,33	3,33	S	3,00	3,00	7,3	3,0	2	2	3,0	3,0	2	R	L	L	L	L	L	90	
0003	01	302,82	0303						25	S	3,33	3,33	S	3,33	3,33	3,33	S	3,00	3,00	7,3	3,0	2	2	3,0	3,0	2	R	L	L	L	L	L	90	
0003	01	303,00	0303						25	S	3,33	3,33	S	3,33	3,33	3,33	S	3,00	3,00	7,3	3,0	2	2	3,0	3,0	2	R	L	L	L	L	L	90	
0003	01	303,33	0303						25	S	3,33	3,33	S	3,33	3,33	3,33	S	3,00	3,00	7,3	3,0	2	2	3,0	3,0	2	R	L	L	L	L	L	90	
0003	01	303,43	0303						25	S	3,33	3,33	S	3,33	3,33	3,33	S	3,00	3,00	7,3	3,0	2	2	3,0	3,0	2	R	L	L	L	L	L	90	
0003	01	303,75	0304						23	S	3,33	3,33	S	3,33	3,33	3,33	S	3,00	3,00	7,3	3,0	2	2	3,0	3,0	2	R	L	L	L	L	L	90	
0003	01	303,86	0304						25	S	3,33	3,33	S	3,33	3,33	3,33	S	3,00	3,00	7,3	3,0	2	2	3,0	3,0	2	R	L	L	L	L	L	90	
0003	01	304,00	0304						23	S	3,33	3,33	S	3,33	3,33	3,33	S	3,00	3,00	7,3	3,0	2</												

Ruta	Distrito	Descripción	Ubicación	Ecuación	Poste Kilométrico	Tipo		N° de Ruta	Jurisdicción	Pavimento	Curva Horizontal		Tipo	Distancia	Tipo	Distancia	Tipo	Ancho	Tipo	Ancho	Tipo	Ancho	Tipo	Ancho	Tipo	Ancho	Tipo	Ancho	Tipo	Ancho	Tipo	Ancho	Tipo	Ancho	N° de Trochas	Cruce Ferroviario	Rural/Urbano	Límite de Zona	Topografía	Iluminación	Con'de Acceso	Año	Distancia al Origen	OBSERVACIONES											
						Sigla	Ubicación				Estre- chura	Ubicación																																	Ubicación	Ubicación	Ubicación	Ubicación	Ubicación	Ubicación	Ubicación	Ubicación	Ubicación	Ubicación	Ubicación
0003	01	DIOCESANO	305,34					03	S																																														
0003	01		305,53																																																				
0003	01		305,57																																																				
0003	01		305,76																																																				
0003	01		305,84																																																				
0003	01		305,96																																																				
0003	01		306,00					0306																																															
0003	01		306,18																																																				
0003	01		306,33																																																				
0003	01		306,63																																																				
0003	01		306,68																																																				
0003	01		306,71																																																				
0003	01		306,78																																																				
0003	01		306,84																																																				
0003	01		306,94																																																				
0003	01		307,00																																																				
0003	01		307,01																																																				
0003	01		307,08																																																				
0003	01	EMP.R.N.226-LT.ENTRE	307,10																																																				
0003	01	LOS DISTRITOS 1 Y 19	307,10																																																				
0003	19		307,17																																																				
0003	19		307,17																																																				
0003	19		307,19																																																				
0003	19		307,24																																																				

ESTADO DE CONTROL DE COMERCIALIZACION DE VEHICULOS
RUTA NACIONAL N° 3 - Km 307,25
INVERSOR
INVERSOR DE VEHICULOS

[Handwritten signatures and notes at the top of the page]



ANEXO I

Es copia
LIC. HERNAN D. ANGELI
DIR. GENERAL DE DESPACHO Y MESA DE ENTRADAS
M.P.I. y S.

67


ORGANO DE CONTROL DE CONCESIONARIAS
 RUTA NACIONAL N° 3 SECCION: Km 61,87 - Km 307,25

ESTRUCTURAS

RUTA	DISTRITO	UBICACION	ESTRUCTURA		NOMBRE DEL ACCIDENTE	MATERIALES				BARANDA		ANCHO VEREDA		TABLERO		LONG. TOTAL	ANCHO DE PAVIMENTO	LUZ HORIZONTAL	LUZ VERTICAL	LIMIT. DE CARGA SEÑAL	FECHA DE CONST.	ILUMINACION	J - a	M.P.I.P.V.S. Origen Ubicación	
			TIPO	UBICACION		SUBESTRUCTURA	SUPERESTRUCTURA	PAVIMENTO	NUMERO	LONGITUD	ALT. LIBRE B/ACC.	ALTURA	MATERIAL	IZQUIERDA	DERECHA										CLASE DE ESTRUCTURA
0003	01	61,87	01	A		H	H	A	1	2,0	NN	N	NN	NN	85										
0003	01	62,92	14	A															6,0					48,30	
0003	01	62,93	01	A		L	H	A	2	0,9	NN	N	NN	NN	85									48,31	
0003	01	63,13	01	A		L	H	A	2	1,0	NN	N	NN	NN	85									48,59	
0003	01	63,38	01	A		L	H	A	1	0,9	NN	N	NN	NN	85									48,84	
0003	01	64,00	01	A		H	H	A	1	1,5	NN	N	NN	NN	85									49,46	
0003	01	66,01	01	A		H	H	A	1	1,5	NN	N	NN	NN	85									51,49	
0003	01	66,80	02	A		H	H	A	4	3,0	2	1,1	H	NN	NN	20	F	12,0	7,3	12,0	UU		N	L	52,28
0003	01	66,90	01	A		L	H	A	1	1,0	NN	N	NN	NN	85									52,38	
0003	01	71,27	01	Φ		H	H	A	1	0,6	NN	N	NN	NN	82										
0003	01	72,52	01	A		H	H	A	1	1,4	NN	N	NN	NN	85									58,04	
0003	01	72,54	01	A		H	H	A	1	1,2	NN	N	NN	NN	85									58,06	
0003	01	73,08	01	Φ						0,6					82										
0003	01	73,08	01	A		H	H	A	1	1,0	NN	N	NN	NN	85									58,60	
0003	01	74,13	01	A		H	H	A	1	1,5	NN	N	NN	NN	20									59,65	
0003	01	74,75	01	Φ		H	H	A		0,6	NN	N	NN	NN	82										
0003	01	75,40	01	Φ		H	H	A		1,0	NN	N	NN	NN	85										
0003	01	75,68	01	Φ		H	H	A		1,0	NN	N	NN	NN	85										
0003	01	76,87	01	Φ		H	H	A		0,6	NN	N	NN	NN	82										
0003	01	77,47	01	Φ		H	H	A		0,6	NN	N	NN	NN	82										
0003	01	79,31	01	Φ		H	H	A		0,6	NN	N	NN	NN	82										
0003	01	80,89	01	A		H	H	A	1	2,6	NN	N	NN	NN	20									66,43	
0003	01	80,89	01	Φ		H	H	A	1	3,7	NN	N	NN	NN	85										
0003	01	81,95	01	Φ		H	H	A		0,8	NN	N	NN	NN	82										
0003	01	82,29	01	Φ		H	H	A		1,0	NN	N	NN	NN	85										
0003	01	82,79	01	A		L	H	A	1	1,0	NN	N	NN	NN	85									68,43	
0003	01	83,38	01	A		L	H	A	1	1,0	NN	N	NN	NN	85									68,93	
0003	01	83,92	01	A		H	H	A	2	2,8	1,1	H	NN	NN	85									69,47	
0003	01	83,92	02	Φ		H	H	A	3	2,0	1,1	H	NN	NN	85			7,1	12,4						
0003	01	84,40	01	Φ		H	H	A		0,6			NN	NN	82										
0003	01	84,63	01	A		H	H	A	2	2,8	1,1	H	NN	NN	85										
0003	01	84,63	02	Φ		H	H	A	3	2,0	1,1	H	NN	NN	85			7,1	12,4						
0003	01	85,25	01	Φ		H	H	A		0,6			NN	NN	82										

Es copia
 LIC. HERNAN A.D. ANGELI
 DIR. GENERAL DE DESPACHO
 Y MESA DE ENCADAS

ANEXO



ORGANO DE CONTROL DE CONCESIONES VIALES
 RUTA NACIONAL N° 3 SECCION: Km 61,87 Km 307,25

ESTRUCTURAS

RUTA	DISTRITO	UBICACION	ESTRUCTURA		NOMBRE DEL ACCIDENTE	MATERIALES			ALT. LIBRE SIACC	BARANDA		ANCHO VEREDA		TABLERO		LONG. TOTAL	ANCHO DE PAVIMENTO	LUZ HORIZONTAL	LUZ VERTICAL	LIMIT DE CARGA SEÑAL	FECHA DE CONST.	ILUMINACION	J-A	Distancia Origen M.P.I.P.V.S.	
			TIPO	UBICACION		SUBESTRUCTURA	SUPERESTRUCTURA	PAVIMENTO		NUMERO	LONGITUD	ALTURA	MATERIAL	IZQUIERDA	DERECHA										CLASE DE ESTRUCTURA
0003	01	85,81	01	Φ		H	H	A				NN	NN	82											
0003	01	86,27	02	A		H	H	A	3	3,0	2	1,1	H	NN	NN	20	F	9,0	7,3	12,4	UU		N	L	71,83
0003	01	86,27	02	Φ		H	H	A	2	4,0	2	1,1	H	NN	NN	10	F	9,0	7,3						
0003	01	86,77	01	A		H	H	A	2	2,8		1,1	H	NN	NN	85				12,4					72,33
0003	01	86,77	02	Φ		H	H	A	3	2,0		1,1	H	NN	NN	85			7,1	12,4					
0003	01	87,26	01	Φ		H	H	A		0,8		NN	N	NN	NN	82				UUU					
0003	01	88,88	01	B		L	H	A	2	1,0		NN	N	NN	NN	85				UUU					74,44
0003	01	89,64	01	B		L	H	A	2	1,0		NN	N	NN	NN	85				UUU					75,20
0003	01	91,40	01	Φ		L	H	A	2	1,6		NN	N	NN	NN	85				UUU					76,97
0003	01	92,54	01	Φ					1	1,0		NN	N	NN	NN	85				UUU					
0003	01	93,80	01	Φ		L	H	A	2	1,0		NN	N	NN	NN	85				UUU					79,38
0003	01	94,53	01	A		H	H	A	1	1,5		1,0	H	NN	NN	85				12,3					80,26
0003	01	94,68	01	Φ	EN CONSTRUCCION	H	H								85										
0003	01	95,63	02	A		H	H	A	4	3,0	2	1,1	H	NN	NN	20	F	12,0	7,3	12,4	UU		N	L	81,11
0003	01	95,63	01	Φ	EN CONSTRUCCION	H	H																		
0003	01	96,69	01	Φ	EN CONSTRUCCION	H	H								85										
0003	01	96,79	01	A		L	H	A	2	1,0		NN	N	NN	NN	85				UUU					82,17
0003	01	98,00	01	A		L	H	A	2	1,0		NN	N	NN	NN	85				UUU					83,48
0003	01	98,00	01	Φ	EN CONSTRUCCION	H	H								85										
0003	01	98,88	01	A		H	H	A	1	2,8		NN	N	NN	NN	85				UUU					84,37
0003	01	98,88	01	Φ	EN CONSTRUCCION	H	H								85										
0003	01	99,33	01	A		L	H	A	1	1,0		NN	N	NN	NN	85				UUU					84,82
0003	01	99,33	01	Φ	EN CONSTRUCCION	H	H								85										
0003	01	100,40	01	A		L	H	A	1	1,0		NN	N	NN	NN	85				UUU					85,89
0003	01	100,40	01	Φ	EN CONSTRUCCION	H	H								85										
0003	01	100,43	01	A		L	H	A	1	1,0		NN	N	NN	NN	85				UUU					85,92
0003	01	100,88	01	A		L	H	A	1	1,0		NN	N	NN	NN	85				UUU					86,37
0003	01	100,88	01	Φ	EN CONSTRUCCION	H	H								85										
0003	01	101,47	01	A		L	H	A	2	1,0		NN	N	NN	NN	85				UUU					
0003	01	101,47	01	Φ	EN CONSTRUCCION	H	H								85										
0003	01	101,79	01	A		L	H	A	1	1,0		NN	N	NN	NN	85				UUU					
0003	01	101,79	01	Φ	EN CONSTRUCCION	H	H								85										
0003	01	103,27	01	A		L	H	A	2	1,0		NN	N	NN	NN	85				UUU					

Escuela
 LIC. HERNAN A. D'ANGELLI
 DIR. GENERAL DE DESPACHO
 Y MESA DE ENTRADAS

ANEXO I



ESTRUCTURAS

RUTA	DISTRITO	UBICACION	ESTRUCTURA		NOMBRE DEL ACCIDENTE	MATERIAL			LUCES		BARANDA	ANCHO VEREDA		CLASE DE ESTRUCTURA	TABLERO		LONG. TOTAL	ANCHO DE PAVIMENTO	LUZ HORIZONTAL	LUZ VERTICAL	LIMIT DE CARGA SEÑAL	FECHA DE CONST.	ILUMINACION	L.A.B.	Distancia Origen	
			TIPO	UBICACION		SUBESTRUCTURA	SUPERESTRUCTURA	PAVIMENTO	NUMERO	LONGITUD		ALT. LIBRE SIACC.	ALTURA		MATERIAL	IZQUIERDA										DERECHA
0003	01	103,27	01	Φ	EN CONSTRUCCION	H	H							85												
0003	01	103,94	01	A		L	H	A	1	1,0	NN	N	NN	NN											89,44	
0003	01	103,94	01	Φ	EN CONSTRUCCION	H	H							85						UUU						
0003	01	104,47	01	A		H	H	A	1	1,9	NN	N	NN	NN											89,97	
0003	01	104,63	17	A																UUU					90,13	
0003	01	105,03	17	A																18,0	6,0		N		90,53	
0003	01	105,35	01	A		L	H	A	1	1,0	NN	N	NN	NN						UUU					90,85	
0003	01	105,39	01	A		L	H	A	1	1,0	NN	N	NN	NN						UUU					90,89	
0003	01	105,93	01	A		L	H	A	2	1,0	NN	N	NN	NN						UUU					91,43	
0003	01	106,20	14	A																					91,72	
0003	01	106,64	01	A		H	H	A	1	2,8	1,1	H	NN	NN						UU					92,16	
0003	01	108,05	14	A																UU					93,56	
0003	01	108,27	01	A		L	H	A	2	1,0	NN	N	NN	NN						UUU					93,78	
0003	01	108,99	01	A		H	H	A	2	2,0	NN	N	NN	NN						UUU					94,50	
0003	01	109,28	01	A		L	H	A	2	1,0	NN	N	NN	NN						UUU					94,82	
0003	01	109,47	01	A		H	H	A	1	1,5	NN	N	NN	NN						UUU					95,01	
0003	01	110,54	01	A		H	H	A	1	1,0	NN	N	NN	NN						UUU					96,05	
0003	01	111,49	01	A	TAPADA	N	N	N	0	0,0	0,0	N		0	0	0				0,0					97,00	
0003	01	111,58	01	A		L	H	A	1	1,0	NN	N	NN	NN						UUU					97,09	
0003	01	113,04	01	A		H	H	A	1	1,5	NN	N	NN	NN						UUU					98,58	
0003	01	114,42	01	A		L	H	A	2	1,0	NN	N	NN	NN						UUU					99,97	
0003	01	115,15	02	A	A. CALIFORNIA	H	H	A	3	13,2	3	0,9	H		0,5	0,5	10	F		39,6	8,3	9,3	UU		N L	100,60
0003	01	116,25	01	A		L	H	A	1	1,0	NN	N	NN	NN						UUU					102,04	
0003	01	116,83	01	A		H	H	A	1	1,0	NN	N	NN	NN						UUU					102,62	
0003	01	118,63	01	A		L	H	A	1	1,0	NN	N	NN	NN						UUU					104,44	
0003	01	119,41	01	A		L	H	A	2	1,0	NN	N	NN	NN						UUU					105,24	
0003	01	121,93	01	A		L	H	A	1	1,0	NN	N	NN	NN						UUU					107,75	
0003	01	122,88	01	A		L	H	A	2	1,0	NN	N	NN	NN						UUU					108,70	
0003	01	124,20	01	A		L	H	A	3	1,0	NN	N	NN	NN						UUU					110,02	
0003	01	125,55	01	A		L	H	A	1	1,0	NN	N	NN	NN						UUU					111,38	
0003	01	127,19	01	A		L	H	A	3	1,0	NN	N	NN	NN						UUU					113,00	
0003	01	129,56	01	A		L	H	A	1	1,0	NN	N	NN	NN						UUU					115,00	
0003	01	130,95	01	A		L	H	A	2	1,0	NN	N	NN	NN						UUU					116,00	

LIC. HERNAN A. GANZELLI
 DIR. GENERAL DE DESPACHO
 Y MESA DE ENTRADAS
 M.P.F.I.P.V.S.

ANEXO I

