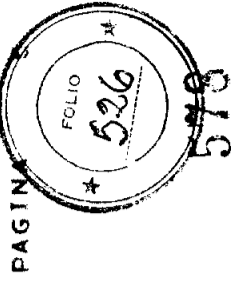


LINEA: SARMIENTO	NOM NRO.DE.IDEN.	DIRECCION 3	DESCRIPCION DEL BIEN	MAGNITUD	CC	APSE	AC	VU VT VR	CTACO	DE KM	VALOR NETO
	SECTOR:61030	PR:BUENOS AIRES	DTO:CARLOS CASARES	EST:1115	CARLOS CASARES						A KM 0309.552C
	332	3586255400300	EST C CASARES GALPON CARGA N 1	000000432	22	1941	85	30	48	00	15.120.000
	332	3586255400400	EST C CASARES GALPON CEREALES N 2	000000512	22	1941	85	30	48	00	17.920.000
	332	3586255400500	EST C CASARES GALPON CEREALES N 6	000000800	22	1941	85	30	48	00	28.000.000
	332	3586255400600	EST C CASARES GALPON CEREALES N 7	000000960	22	1941	85	30	48	00	67.200.000
	331	3586255400900	EST C CASARES GALPON CEREALES N CF	000000016	00	1941	85	30	48	00	1.680.000
	210	3586255401000	EST C CASARES EDIFICIO Y BARRERAS	000000504	00	1901	85	50	88	00	105.840.000
	336	3586255500100	BARRERA KM 30953R Y TELEFONICA	000000500	00	1985	85	10	04	06	46.180.039
	343	3586255600000	RED TELEGRAFICA Y TELEFONICA	000000753	00	1910	85	50	79	00	1
	343	3586255600300	APARATO DE CONTROL TRENES	000000001	00	1930	85	30	59	00	1
	343	3586255600310	APARATO TELEGRAFICO	000000003	00	1930	85	30	59	00	1
	343	3586255600320	EQUIPO DE D PORTADORA	000000001	13	1982	85	30	07	23	106.196.477
	346	3586255600100	INSTALACIONES PARA AGUA POTABLE	011000460	12	1979	85	30	10	20	16.615.135
	347	3586255800000	INSTALACIONES LIQUIDOS RESIDUALES	012200287	00	1979	85	30	10	20	5.728.058
						TOTAL				SECTOR	3.328.228.713
	SECTOR:61040	PR:BUENOS AIRES	DTO:CARLOS CASARES	EST:							A KM 0322.895Z
	142	3586263000000	ZONA VIA DE KM 309552 A 322895	000013000	00	1986	85	00	00	00	0
	142	3586263000001	ZONA VIA DE KM 309552 A 322895	000333934	00	1986	85	00	00	00	0
	275	3586263200100	RED FERROVIARIA VIA PRINCIPAL	021113343	01	1905	85	25	84	00	5.564.031.000
	343	3586263600000	RED TELEGRAFICA Y TELEFONICA	000013343	00	1910	85	50	79	00	1
						TOTAL				SECTOR	5.564.031.001
	SECTOR:61050	PR:BUENOS AIRES	DTO:CARLOS CASARES	EST:1116	SANTO TOMAS						A KM 0323.895C
	137	3586271000001	CUADRO ESTACION SANTO TOMAS	000182000	00	1986	85	00	00	00	0
	275	3586271200100	RED FERROVIARIA VIA PRINCIPAL	021102000	01	1905	85	25	84	00	834.000.000
	275	3586271200200	RED FERROVIARIA VIA AUXILIAR	033301850	04	1889	85	50	00	00	771.450.000
	332	3586271400500	EST SANTO TOMAS GALPON CEREALES 04	000000662	22	1941	85	30	48	00	23.170.000
	332	3586271400600	EST SANTO TOMAS GALPON CARGA 01	000000172	22	1941	85	30	48	00	6.020.000
	332	3586271400700	EST SANTO TOMAS GALPON CEREALES 03	000000791	22	1941	85	30	48	00	27.685.000
	343	3586271500000	RED TELEGRAFICA Y TELEFONICA	000001000	00	1910	85	50	79	00	1
						TOTAL				SECTOR	1.662.325.001
	SECTOR:61060	PR:BUENOS AIRES	DTO:CARLOS CASARES	EST:							A KM 0328.908Z
	142	3586301000001	ZONA VIA DE KM 32895 A 328908	000130318	00	1986	85	00	00	00	0
	275	3586301200100	RED FERROVIARIA VIA PRINCIPAL	012305013	01	1905	85	25	84	00	2.090.421.000
	343	3586301500000	RED TELEGRAFICA Y TELEFONICA	000005013	00	1910	85	50	79	00	1
						TOTAL				SECTOR	2.090.421.001
	SECTOR:61070	PR:BUENOS AIRES	DTO:PEHUAJO	EST:							A KM 0328.908Z
	142	3586328000001	ZONA VIA DE KM 328908 A 335899	000181784	00	1986	85	00	00	00	0
	275	3586328200100	RED FERROVIARIA VIA PRINCIPAL	011306991	01	1905	85	25	84	00	2.915.247.000
	343	3586328500000	RED TELEGRAFICA Y TELEFONICA	000006991	00	1910	85	50	79	00	1
						TOTAL				SECTOR	2.915.247.001



LINEA: SARMIENTO		DIRECCION 3 DESCRIPCION DEL BIEN		MAGNITUD	CC	APSE	AC	VU	VT	VR	CTACO	VALOR NETO
SECTOR: 61080 PR: BUENOS AIRES		DTCO: PEHUAJO		EST: 1117 GUANACO		DE KM 0335.899 A KM 0336.635C						
137	3586336000000	CUADRO ESTACION GUANACO	000	000182630	00	1986	85	00	00	00	45000	0
275	3586336200100	RED FERROVIARIA VIA PRINCIPAL	000	011300732	01	1905	85	25	84	00	45201	305.244.000
275	3586336200200	RED FERROVIARIA VIA AUXILIAR	000	033302180	05	1889	85	50	00	00	45202	909.060.000
332	3586336400100	ESTACION GUANACO GALPON DE CARGA 1	000	000000432	22	1941	85	30	48	00	45102	15.120.000
332	3586336400200	EST GUANACO GALPON CEREALES N2	000	000000768	22	1941	85	30	48	00	45102	26.880.000
332	3586336400300	EST GUANACO GALPON CEREALES N3	000	000000768	22	1941	85	30	48	00	45102	26.880.000
343	3586336600000	RED TELEGRAFICA Y TELEFONICA	000	000000736	00	1910	85	50	79	00	45301	1
343	3586336600300	APARATO TELEGRAFICO	000	000000001	00	1930	85	30	59	00	45304	1
TOTAL SECTOR												1.283.184.002
SECTOR: 61090 PR: BUENOS AIRES		DTCO: PEHUAJO		EST:		DE KM 0336.635 A KM 0344.980Z						
142	3586344000001	ZONA VIA DE KM 35535 A 344980	000	000236532	00	1986	85	00	00	00	45000	0
275	3586344200100	RED FERROVIARIA VIA PRINCIPAL	000	012308345	01	1905	85	25	84	00	45201	3.479.965.000
343	3586344600000	RED TELEGRAFICA Y TELEFONICA	000	000008345	00	1910	85	50	79	00	45301	1
TOTAL SECTOR												3.479.965.001
SECTOR: 61100 PR: BUENOS AIRES		DTCO: PEHUAJO		EST: 1116 CHICLANA		DE KM 0344.980 A KM 0345.696C						
137	3586352000000	CUADRO ESTACION	000	000099104	00	1986	85	00	00	00	45000	0
275	3586352200100	RED FERROVIARIA VIA PRINCIPAL	000	032200716	01	1905	85	25	84	00	45201	298.572.000
275	3586352200200	RED FERROVIARIA VIA AUXILIAR	000	023301549	02	1890	85	50	99	00	45202	645.933.000
332	3586352400500	GALPON DE CARGA N 1 CHICLANA	000	000003361	22	1890	85	30	99	00	45102	12.635.000
332	3586352400600	GALPON DE CEREALES N 2 CHICLANA	000	000000794	21	1890	85	30	99	00	45102	27.790.000
332	3586352400700	GALPON DE CEREALES N 3 CHICLANA	000	000000784	21	1890	85	30	99	00	45102	27.440.000
343	3586352500000	RED TELEG Y TELEF	000	000000716	00	1910	85	50	79	00	45301	1
343	3586352500300	APARATO TELEGRAFICO	000	000000001	00	1930	85	30	59	00	45304	1
TOTAL SECTOR												1.012.370.002
SECTOR: 61110 PR: BUENOS AIRES		DTCO: PEHUAJO		EST:		DE KM 0345.696 A KM 0347.000Z						
142	3586379000000	ZONA VIA	000	000006000	00	1986	85	00	00	00	45000	0
275	3586379000001	ZONA VIA	000	000066294	00	1986	85	00	00	00	45000	0
275	3586379200100	RED FERROVIARIA VIA PRINCIPAL	000	032201304	01	1905	85	25	84	00	45201	543.768.000
275	3586379200200	RED FERROVIARIA VIA AUXILIAR	000	033300106	01	1905	85	50	84	00	45202	44.202.000
343	3586379600000	RED TELEGRAFICA Y TELEFONICA	000	000001304	00	1930	85	50	59	00	45301	1
TOTAL SECTOR												587.970.001
SECTOR: 61120 PR: BUENOS AIRES		DTCO: PEHUAJO		EST:		DE KM 0347.000 A KM 0361.221Z						
142	3586387000000	ZONA VIA DE KM 347000 A 351221	000	000022000	00	1986	85	00	00	00	45000	0
142	3586387000001	ZONA VIA DE KM 347000 A 351221	000	000688558	00	1986	85	00	00	00	45000	0
275	3586387200100	RED FERROVIARIA VIA PRINCIPAL	000	032314221	01	1905	85	25	84	00	45201	5.930.157.000
275	3586387200200	RED FERROVIARIA VIA AUXILIAR	000	033300338	02	1890	85	50	99	00	45202	140.946.000
274	3586387300100	TUNEL PEHUAJO	000	000000017	01	1900	85	50	89	00	45204	100.000.000
343	3586387600000	RED TELEGRAFICA Y TELEFONICA	000	000014221	00	1910	85	50	79	00	45301	1
TOTAL SECTOR												6.171.103.001



LINEA: SARMIENTO		DIRECCION 3 DESCRIPCION DEL BIEN		MAGNITUD CC		APSE AC		VU VT VR CTACO		VALOR NETO					
NOM	NRO.DE.IDEN.	DIRECCION 3	DESCRIPCION DEL BIEN	MAGNITUD	CC	APSE	AC	VU	VT	VR	CTACO	DE KM	0361.221	A KM	0363.051C
SECTOR: 61130 PR: BUENOS AIRES DTG: PEHUAJO EST: 1119 PEHUAJO															
137	35866972000000		CUADRO EST DE CM 361551 A 36170000	000002000	00	1986	85	00	00	00	40100			45.164.298	0
137	35866972800100		INSTALACIONES PARA AGUA POTABLE	032000900	13	1978	85	00	11	19	40191			0	0
137	35866395000000		CUADRO ESTACION PEHUAJO	000168148	00	1986	85	00	00	00	45000			949.926.000	0
275	35863952000100		RED FERROVIARIA VIA PRINCIPAL	033202278	01	1906	85	25	83	00	45201			3.320.320.000	0
275	35863952000200		VIA AUXILIAR	0333009413	24	1906	85	50	83	00	45202			39.970.000	0
204	35863954000100		GALPON DE LCOMOTOPAS PEHUAJO	000002288	22	1890	85	30	99	00	45101			15.750.000	1
332	35863954000200		GALPON DE CEREALES PEHUAJO	000000997	22	1890	85	30	99	00	45102			169.890.000	0
332	35863954000300		GALPON DE CEREALES PEHUAJO	000001142	22	1900	85	30	89	00	45102			6.510.000	0
332	35863954000400		GALPON DE CEREALES PEHUAJO	000000450	22	1900	85	30	89	00	45102			7.980.000	0
206	35863954015000		CASA BOMBA PEHUAJO	000000047	00	1890	85	50	99	00	45101			2.275.000	0
210	35863954018000		EDIFICIO ESTACION PEHUAJO	000000809	00	1890	85	50	99	00	45101			4.840.000	0
199	35863954019000		BADOS PUBLICOS EST PEHUAJO	000000031	00	1890	85	50	99	00	45101			54.985.000	0
203	35863954020000		EDIFICIO LOCAL CAMBISTA PEHUAJO	000000019	00	1920	85	50	69	00	45101			20.650.000	0
203	35863954021000		LOCAL GUARDAS PEHUAJO	000000063	00	1970	85	30	69	00	45102			116.900.000	0
332	35863954022000		GALPON DEPOSITO REVISADORES VEHICJ	000000004	00	1970	85	30	19	11	45102			29.820.000	1
331	35863954023000		CASILLA GUARDAS ARERAS PAN 362076	000000004	00	1970	85	30	19	11	45101			64.728.402	1
203	35863954024000		CABINA SEGALES Y GUARDAS BARRERAS DE	000000022	00	1950	85	50	39	11	45101			2.603.826	1
331	35863954025000		CASILLA GUARDAS PAN 363038	000000004	00	1970	85	30	19	11	45102			31.242.208	1
332	35863954025000		GALPON DE CARGAS N 2 PEHUAJO	000001571	22	1900	85	30	89	00	45102			6.861.335	1
332	35863954027000		GALPON DE CEREALES N 3 PEHUAJO	000000590	22	1900	85	30	89	00	45102				
332	35863954029000		GALPON DE CEREALES N 7 PEHUAJO	000001132	21	1900	85	30	89	00	45102				
332	35863954030000		GALPON DE CEREALES N 7 PEHUAJO	000001670	21	1900	85	30	89	00	45102				
343	35863955000000		GALPON DE CARGAS N 1 PEHUAJO	000000426	22	1900	85	30	89	00	45102				
343	35863955000000		RED TELEGRAFICA Y TELEFONICA	000001830	00	1910	85	50	79	00	45301				
343	35863955003100		APARATO DE CONTROL TRENES	000000001	00	1930	85	30	59	00	45304				
343	35863955003200		APARATO DE CONTROL TRENES	000000001	00	1930	85	30	59	00	45304				
343	35863955003300		APARATO DE TELEGRAFICO	000000005	00	1930	85	30	59	00	45304				
344	35863957000000		EQUIPO DE O PORTADORA ELECTRICO	000000001	31	1982	85	30	07	23	45304				
344	35863957100100		RED PARA ALMORZADO PARA AGUA POTABLE	017250800	39	1973	85	40	16	24	45401				
346	35863958000100		INSTALACIONES PARA AGUA POTABLE	011002490	34	1976	85	30	13	17	45501				
347	35863958000400		INSTALACIONES LIQUIDOS RESIDUALES	012100170	00	1976	85	30	13	17	45503				
TOTAL SECTOR 5.951.967.074															
SECTOR: 61140 PR: BUENOS AIRES DTG: PEHUAJO EST:															
142	35864090000000		ZONA VIA DE KM 363051 A 379185	000059000	00	1986	85	00	00	00	45000			0	0
142	35864090000001		ZONA VIA DE KM 363051 A 379185	000727805	00	1986	85	00	00	00	45000			0	0
275	35864092000100		RED FERROVIARIA VIA PRINCIPAL	033219420	01	1906	85	25	83	00	45201			9.098.140.000	0
275	35864092000200		RED FERROVIARIA VIA AUXILIAR	033300695	05	1906	85	50	83	00	45202			289.815.000	0
343	35864095000000		CABINA SEGALES PAN KM 353281	000000022	00	1920	86	50	69	00	45101			9.240.000	1
343	35864095000000		RED TELEGRAFICA Y TELEFONICA	000016135	00	1910	85	50	79	00	45301			9.397.195.001	1
TOTAL SECTOR 9.397.195.001															
SECTOR: 61150 PR: BUENOS AIRES DTG: PEHUAJO EST: 1120 FCO.MADERO															
137	35864170000000		CUADRO EST FCO MADERO	000150036	00	1986	85	00	00	00	45000			0	0
137	35864172000100		RED FERROVIARIA VIA PRINCIPAL	033200750	01	1906	85	25	83	00	45201			312.750.000	0
275	35864172000200		RED FERROVIARIA VIA AUXILIAR	033302810	01	1906	85	50	83	00	45202			1.171.770.000	0
332	35864174000500		GALPON DE CARGAS NUMERO UNO MADERO	000000368	22	1890	85	30	99	00	45102			12.860.000	0
332	35864174000600		GALPON DE CEREALES NUMERO TRES MAD	000001045	22	1890	85	30	99	00	45102			36.575.000	0
332	35864174000700		GALPON DE CEREALES NUMERO 4 Y 5 MA	000001935	21	1890	85	30	99	00	45102			128.450.000	0
279	35864174000800		GALPON DE CEREALES NUMERO SEIS MAD	000000988	21	1890	85	30	99	00	45102			169.160.000	0
343	35864175000000		PLANTA DE SILOS MADERO	000000041	21	1971	85	30	18	12	45102			8.610.000	1
343	35864175000000		RED TELEGRAFICA Y TELEFONICA	000000760	00	1910	85	50	79	00	45301				
343	35864175003100		APARATO DE TELEGRAFICO TRENES	000000001	00	1930	85	30	59	00	45304				
343	35864175003100		APARATO DE CONTROL TRENES	000000001	00	1930	85	30	59	00	45304				
TOTAL SECTOR 9.397.195.001															




LINEA: SARMIENTO	NOM NRO.DE.IDEN.	DIRECCION J	DESCRIPCION DEL BIEN	MAGNITUD	CC	APSE	AC	VU	VT	VP	CTACO	VALOR NETO	
	SECTOR:61150	PR:BUENOS AIRES	DTO:PEHUAJD	EST:1120	FCJ.MADERO							A KM 0379.186	A KM 0379.936C
	SECTOR:61150	PR:BUENOS AIRES	DTO:PEHUAJD	EST:								1.740.195.003	
	142	3586425000000	ZONA VIA DE KM 379935 A 399891	000	000030000	00	1986	85	00	00	00	45000	0
	142	3586425000001	ZONA VIA DE KM 379936 A 399891	000	001037663	00	1986	85	00	00	00	45000	0
	275	3586425200100	RED FERROVIARIA VIA PRINCIPAL	01	033219955	01	1906	85	25	83	00	45201	8.321.235.000
	275	3586425200200	RED FERROVIARIA VIA AUXILIAR	01	033300108	01	1978	85	50	11	39	45202	45.036.000
	343	3586425600000	RED TELEGRAFICA Y TELEFONICA	00	000019955	00	1910	85	50	79	00	45301	1
												TOTAL SECTOR	1.740.195.003
												DE KM 0379.936	A KM 0399.891Z
												TOTAL SECTOR	8.366.271.001

SECTOR:61170	PR:BUENOS AIRES	DTO:PEHUAJD	EST:1121	JUAN JOSE PASO	DE KM 0399.891	A KM 0400.641C							
137	3586433000000	CUADRO EST JUAN JOSE PASO	000	000179500	00	1986	85	00	00	00	45000	0	
275	3586433200100	RED FERROVIARIA VIA PRINCIPAL	01	033200750	01	1906	85	25	83	00	45201	312.750.000	
275	3586433200200	RED FERROVIARIA VIA AUXILIAR	08	033303064	08	1906	85	30	99	00	45202	1.277.688.000	
332	3586433400400	GALPON DE CARGA N 1 J J PASO	22	000000440	22	1890	85	30	99	00	45102	15.400.000	
332	3586433400500	GALPON DE CEREALES N 2 J J PASO	22	000001300	22	1890	85	30	99	00	45102	45.500.000	
332	3586433400500	GALPON DE CEREALES N 3 J J PASO	22	000000850	22	1890	85	30	99	00	45102	29.750.000	
332	3586433400700	GALPON DE CEREALES N 4 J J PASO	21	000000789	21	1890	85	30	99	00	45102	27.615.000	
332	3586433400900	GALPON DE CEREALES N 5 J J PASO	21	000000512	21	1890	85	30	99	00	45102	17.920.000	
332	3586433400900	GALPON DE CEREALES N 6 J J PASO	21	000000394	21	1890	85	30	99	00	45102	13.790.000	
332	3586433401000	GALPON DE CEREALES N 7 J J PASO	21	000001503	21	1890	85	30	99	00	45102	52.605.000	
343	3586433500000	RED TELEGRAFICA Y TELEFONICA	00	000000750	00	1910	85	50	79	00	45301	46.200.000	
343	3586433500300	APARATO DE CONTROL TRENES	00	000000001	00	1930	85	30	59	00	45304	1	
343	3586433500310	APARATO TELEGRAFICO	00	000000001	00	1930	85	30	59	00	45304	1	
												TOTAL SECTOR	1.839.218.003
												DE KM 0400.641	A KM 0411.285Z

SECTOR:61180	PR:BUENOS AIRES	DTO:PEHUAJD	EST:	ZONA VIA DE KM 403641 A 411285	DE KM 0411.285	A KM 0419.127Z							
142	3586441000000	ZONA VIA DE KM 403641 A 411285	000	000005000	00	1986	85	00	00	00	45000	0	
142	3586441000001	ZONA VIA DE KM 403641 A 411285	000	000527161	00	1986	85	00	00	00	45000	0	
275	3586441200100	RED FERROVIARIA VIA PRINCIPAL	01	033210644	01	1906	85	25	83	00	45201	4.438.548.000	
343	3586441500000	RED TELEGRAFICA Y TELEFONICA	00	000010644	00	1910	85	50	79	00	45301	1	
												TOTAL SECTOR	4.438.548.001
												DE KM 0411.285	A KM 0419.127Z

SECTOR:61190	PR:BUENOS AIRES	DTO:TRENDEJE LAUQUEN	EST:	ZONA VIA DE KM 411285 A 419127	DE KM 0419.127	A KM 0427.000Z							
142	3586469000000	ZONA VIA DE KM 411285 A 419127	000	000055000	00	1986	85	00	00	00	45000	0	
142	3586469000001	ZONA VIA DE KM 411285 A 419127	000	000337136	00	1986	85	00	00	00	45000	0	
275	3586468200100	RED FERROVIARIA VIA PRINCIPAL	01	022108042	01	1981	85	25	08	17	45201	3.353.514.000	
275	3586468200200	RED FERROVIARIA VIA AUXILIAR	01	032100065	01	1981	85	50	08	42	45202	27.105.000	
343	3586468500000	RED TELEG Y TELEF	00	000007842	00	1910	85	50	79	00	45301	1	
												TOTAL SECTOR	3.380.619.001



SEAL DEL GOBIERNO NACIONAL  
ENTRE RÍOS  
EMILIO MARIA OGANDO (N)  
ESCRIBANO ADSCRITO

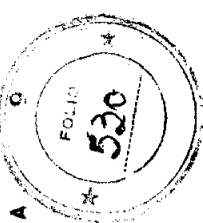
LINEA: SARMIENTO		DIRECCION J DESCRIPCION DEL BIEN		MAGNITUD	CC	APSE	AC	VU	VT	VR	CTACO	VALDR NETO
NOM	NRO.DE.IDEN.	PR:BUENOS AIRES	DTO:TRENQUE LAUQUEN	EST:1122	BERUTTI							DE KM 0419.127 A KM 0419.873C
137	3586476000000	CUADRO ESTACION BERUTTI	000	000187500	00	1986	85	00	00	00	45000	0
275	3586476200100	RED FERROVIARIA VIA PRINCIPAL		022100746	01	1981	85	25	08	17	45201	311.082.000
275	3586476200200	RED FERROVIARIA VIA AUXILIAR		033301281	02	1961	85	50	28	22	45202	534.177.000
332	3586476400500	GALPON DE CEREALES N 1 BERUTTI		000003666	22	1890	85	30	99	00	45102	12.910.000
332	3586476400600	GALPON DE CEREALES N 2 BERUTTI		00001243	21	1890	85	30	99	00	45102	87.010.000
332	3586476400700	GALPON DE CEREALES N 3 BERUTTI		00000785	22	1890	85	30	99	00	45102	27.475.000
332	3586476400800	GALPON DE CEREALES N 4 BERUTTI		00000655	22	1890	85	30	99	00	45102	22.925.000
332	3586476400900	GALPON DE CEREALES N 5 BERUTTI		00000980	22	1890	85	30	99	00	45102	68.600.000
343	3586476500000	RED TELEGRAFICA Y TELEFONICA		000000746	00	1910	85	50	79	00	45301	64.260.000
343	3586476500300	APARATO TELEGRAFICO		000000001	00	1930	85	30	59	00	45304	1
343	3586476500310	APARATO DE CONTROL TRENES		000000001	00	1930	85	30	59	00	45304	1
TOTAL SECTOR												1.128.339.003

SECTOR:61210 PR:BUENOS AIRES		DTC:TRENQUE LAUQUEN		EST:		DE KM 0419.873 A KM 0432.274Z						
142	3586484000000	ZONA VIA DE KM 419873 A 432274	000	000055000	00	1986	85	00	00	00	45000	0
275	3586484000100	ZONA FERROVIARIA VIA PRINCIPAL		000513368	01	1986	85	00	00	00	45000	0
275	3586484000200	RED FERROVIARIA VIA AUXILIAR		032112401	01	1981	85	25	08	17	45201	5.171.217.000
343	3586484500000	RED TELEGRAFICA Y TELEFONICA		000012401	00	1910	85	50	08	42	45202	31.692.000
TOTAL SECTOR												5.202.909.001

SECTOR:61220 PR:BUENOS AIRES		DTC:TRENQUE LAUQUEN		EST:1123	PRIMERA JUNTA	DE KM 0432.274 A KM 0433.205C						
137	3586492000001	CUADRO EST PRIMERA JUNTA	000	000145982	00	1986	85	00	00	00	45000	0
275	3586492000100	RED FERROVIARIA VIA PRINCIPAL		022100931	01	1981	85	25	08	17	45201	388.227.000
275	3586492000200	RED FERROVIARIA VIA AUXILIAR		023101420	02	1975	85	50	14	36	45202	592.140.000
332	3586492400500	GALPON DE CARGAS N 1 PRA JUNTA		000000448	22	1891	85	30	98	00	45102	31.360.000
332	3586492400600	GALPON DE CEREALES N 2 PRA JUNTA		000000396	22	1891	85	30	98	00	45102	27.720.000
343	3586492500000	RED TELEGRAFICA Y TELEFONICA		000000526	22	1891	85	30	98	00	45102	36.820.000
343	3586492500310	APARATO TELEGRAFICO		000000931	00	1910	85	50	79	00	45301	1
TOTAL SECTOR												1.076.267.002

SECTOR:61230 PR:BUENOS AIRES		DTC:TRENQUE LAUQUEN		EST:		DE KM 0433.205 A KM 0442.515Z						
142	3586506000000	ZONA VIA DE KM 433205 A 442515	000	000026000	00	1986	85	00	00	00	45000	0
142	3586506000100	ZONA FERROVIARIA VIA PRINCIPAL		000216583	00	1986	85	00	00	00	45000	0
275	3586506200100	RED FERROVIARIA VIA AUXILIAR		022109310	01	1981	85	25	08	17	45201	3.882.270.000
343	3586506500000	RED TELEGRAFICA Y TELEFONICA		033300057	01	1890	85	50	99	00	45202	23.769.000
TOTAL SECTOR												3.906.039.001

SECTOR:61240 PR:BUENOS AIRES		DTC:TRENQUE LAUQUEN		EST:1124	TRENQUE LAUQUEN	DE KM 0442.515 A KM 0443.568C						
137	3586514000000	CUADRO ESTACION TRENQUE LAUQUEN	000	000115859	00	1986	85	00	00	00	45000	0
275	3586514200100	RED FERROVIARIA VIA PRINCIPAL		022101053	01	1981	85	25	08	17	45201	439.101.000
275	3586514200200	RED FERROVIARIA VIA AUXILIAR		033305800	25	1890	85	50	99	00	45202	2.418.600.000
210	3586514400100	EDIFICIO ESTACION TRENQUE LAUQUEN		000000730	00	1890	85	50	99	00	45101	153.300.000
182	3586514400200	OFICINAS DISTRITO VIA Y DGRAS		000000267	00	1890	85	50	99	00	45101	112.140.000


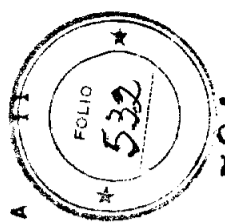


A N E X O 7.7.1. - I N M U E B L E S

LINEA: SARMIENTO

NOM	VRD.DE.IDEN.	DIRECCION	DESCRIPCION DEL BIEN	MAGNITUD	CC	APSE	AC	VU	VT	VR	CTACD	DE	KM	VALOR NETO
SECTOR: 61240 PR: BUENOS AIRES DTO: TRENQUE LAUQUEN EST: 1124 TRENQUE LAUQUEN DE KM 0442.515 A KM 0443.568C														
331	3586514400300		TALLER VIA Y OBRAS	000000580	00	1920	85	30	69	00	45102			71.400.000
331	3586514400400		DEPOSITO ALMACEN LOCAL N 1329	000000382	00	1920	85	30	69	00	45102			40.110.000
191	3586514400500		VIVIENDA JEFE ESTACION T LAUQUEN	000000196	00	1890	85	50	99	00	45101			41.160.000
191	3586514400500		VIVIENDA OB 621	000000338	00	1890	85	50	99	00	45101			70.980.000
191	3586514400700		VIVIENDA OB 622	000000189	00	1890	85	50	99	00	45101			79.380.000
191	3586514400800		VIVIENDA OB 622 BIS	000000152	00	1890	85	50	99	00	45101			63.840.000
203	3586514401500		EDIFICIO ONDA PORTADORA	000000043	22	1882	85	50	07	43	45101			18.060.000
332	3586514401600		GALPON DE CARGAS Y 1	000000322	22	1890	85	30	99	00	45102			11.270.000
332	3586514401700		GALPON DE CEREALES N 2	000000760	22	1890	85	30	99	00	45102			26.600.000
332	3586514401800		GALPON DE CEREALES N 4	000000608	22	1890	85	30	99	00	45102			21.280.000
332	3586514401900		GALPON DE CEREALES N 5	000000631	22	1890	85	30	99	00	45102			22.085.000
332	3586514402000		COCHERA DISTRITO VIA Y OBRAS	000000189	22	1973	85	30	16	14	45102			6.615.000
332	3586514402100		GARAJE CAMION CALLE	000000102	22	1973	85	30	16	14	45102			7.140.000
332	3586514402200		GARAJE AUTOVIA DISTRITO VIA Y OBRAS	000000073	22	1973	85	30	16	14	45102			2.555.000
332	3586514402300		RESGUA BDO CJCHE OFICIAL N 091	000000070	22	1974	85	30	15	15	45102			4.900.000
199	3586514402500		BADOS PUBLICOS	000000019	00	1890	85	50	99	00	45101			3.990.000
206	3586514402700		CASA BOMBA AGUA	000000026	00	1973	85	50	16	34	45101			4.018.949
182	3586514402800		OFICINA INSPECTOR TELECOMUNICACION	000000023	00	1890	85	50	99	00	45101			7.560.000
332	3586514403000		GARAJE AUTOGRAFICA Y TELEFONICA	000000246	22	1955	85	30	33	00	45102			17.220.000
343	3586514500000		RED TELEGRAFICA Y TELEFONICA	000001053	00	1910	85	50	79	00	45304			1
343	3586514500300		APARATO DE TELEGRAFICO	000000005	00	1930	85	30	59	00	45304			1
343	35865145003200		EQUIPO DE PORTADORA	000000001	13	1983	85	30	06	24	45304			110.828.872
344	3586514710100		RED PARA ALMPRADA ELECTRICO	004140820	49	1973	85	40	16	24	45401			6.948.330
346	3586514800100		INSTALACIONES COMBUSTIBLES LIQUIDOS	021002000	24	1959	85	30	30	00	45501			1
346	3586514900300		INSTALACIONES LIQUIDOS RESIDUALES	033200300	00	1959	85	30	30	00	45502			2
347	3586514900400		INSTALACIONES LIQUIDOS RESIDUALES	022200795	00	1959	85	30	30	00	45503			2
TOTAL SECTOR 3.763.748.574														
SECTOR: 61250 PR: BUENOS AIRES DTO: TRENQUE LAUQUEN EST: 1125 LA ZANJA DE KM 0443.568 A KM 0458.530Z														
142	3586522000000		ZONA VIA DE KM 443568 A 458530	000300000	00	1986	85	00	00	00	45000			0
142	3586522000001		ZONA VIA DE KM 443568 A 458530	000529137	00	1986	85	00	00	00	45000			0
275	3586522000100		RED FERROVIARIA VIA PRINCIPAL	022115510	02	1981	85	25	08	17	45201			6.467.670.000
343	3586522000200		RED TELEGRAFICA Y TELEFONICA	033301271	06	1890	85	50	99	00	45202			530.007.000
TOTAL SECTOR 6.997.677.001														
SECTOR: 61260 PR: BUENOS AIRES DTO: TRENQUE LAUQUEN EST: 1125 LA ZANJA DE KM 0458.530 A KM 0459.530C														
137	3586549000001		CUADRO ESTACION LA ZANJA	000160000	00	1986	85	00	00	00	45000			0
275	3586549000100		RED FERROVIARIA VIA PRINCIPAL	032301123	02	1981	85	25	08	17	45201			468.291.000
332	3586549000200		GALPON DE CARGAS Y 1 LA ZANJA	000000240	22	1890	85	30	99	00	45102			1.289.781.000
332	3586549001000		GALPON DE CEREALES N 2 LA ZANJA	000001175	22	1890	85	30	99	00	45102			16.800.000
204	3586549001100		GARAJE AUTOGRAFICA Y TELEFONICA	000000011	22	1976	85	50	13	37	45101			41.125.000
204	3586549001500		DEPOSITO	000000028	22	1890	85	50	99	00	45101			34.510.000
343	3586549600000		RED TELEGRAFICA Y TELEFONICA	000001000	00	1910	85	50	79	00	45301			1.540.000
343	35865496003100		APARATO TELEGRAFICO	000000001	00	1930	85	30	59	00	45304			1.960.000
TOTAL SECTOR 1.854.007.002														





LINEA: SARMIENTO	VDM NRO. DE IDEN.	DIRECCION	DESCRIPCION DEL BIEN	MAGNITUD	CC	APSE	AC	VU VT VR	CTACO	VALOR NETO
SECTOR: 61320	PR: BUENOS AIRES	DTO: PELLEGRINI		EST:					DE KM 0484.400	A KM 0494.050Z
275	3586638200000	RED FERROVIARIA	VIA AUXILIAR	033300100	01	1930	85	50 59 00	45202	41.700.000
343	3586638500000	RED TELEGRAFICA	Y TELEFONICA	000009600	00	1910	85	50 79 00	45301	
								TOTAL	SECTOR	4.065.750.001
SECTOR: 61330	PR: BUENOS AIRES	DTO: PELLEGRINI		EST: 1128	PELLEGRINI				DE KM 0494.050	A KM 0494.800C
137	3586645000000	CUADRO ESTACION	PELLEGRINI	000126900	00	1986	85	00 00 00	45000	0
275	35866452000100	RED FERROVIARIA	VIA PRINCIPAL	032300750	01	1897	85	25 92 00	45201	312.750.000
275	35866452000200	RED FERROVIARIA	VIA AUXILIAR	033302307	04	1897	85	50 92 00	45202	962.019.000
210	35866464000100	EDIFICIO ESTACION	PELLEGRINI	000002263	00	1897	85	50 92 00	45101	55.230.000
332	35866464000500	GALPON DE CARGAS	N 2 PELLEGRINI	000001175	22	1897	85	30 92 00	45102	6.125.000
332	35866464000700	GALPON DE CEREALES	N 3 PELLEGRINI	000001303	22	1897	85	30 92 00	45102	45.605.000
332	35866464000800	GALPON DE CEREALES	N 5 PELLEGRINI	000000978	21	1897	85	30 92 00	45102	34.230.000
199	35866464000900	GALPON PUBLICOS	PELLEGRINI	000000985	22	1897	85	30 92 00	45102	4.925.000
343	35866464001000	BOMBAS PARA	AGUA PELLEGRINI	000000010	00	1897	85	50 92 00	45101	2.100.000
206	35866464001100	CASA BOMBA	SERVICIO AGUA PELLEGRINI	000000016	00	1940	85	50 79 00	45301	48.532
343	35866466000000	RED TELEG	Y TELEF	000000750	00	1910	85	50 79 00	45301	1
343	35866466000300	APARATO DE	CONTROL TRENES	000000001	00	1930	85	30 59 00	45304	1
343	358664660003100	APARATO	TELEGRAFICO	000000001	00	1930	85	30 59 00	45304	1
346	35866468000100	INSTALACIONES	PARA AGUA POTABLE	021000800	13	1958	85	30 31 00	45501	1
347	35866468000400	INSTALACIONES	LIQUIDOS RESIDUALES	012200145	00	1958	85	30 31 00	45503	1
								TOTAL	SECTOR	1.423.032.537

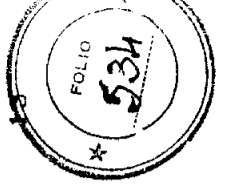
SECTOR: 61340	PR: BUENOS AIRES	DTO: PELLEGRINI		EST:					DE KM 0404.800	A KM 0505.600Z
142	3586654000000	ZONA VIA DE KV	494800 A 505600	000030000	00	1986	85	00 00 00	45000	0
142	3586654000001	ZONA VIA DE KV	494800 A 505600	000360367	00	1986	85	00 00 00	45000	0
275	35866542000100	RED FERROVIARIA	VIA PRINCIPAL	032310800	01	1897	85	25 92 00	45201	4.503.600.000
343	35866545000000	RED TELEGRAFICA	Y TELEFONICA	000010800	00	1910	85	50 79 00	45301	1
								TOTAL	SECTOR	4.503.600.001
SECTOR: 61350	PR: BUENOS AIRES	DTO: PELLEGRINI		EST: 1129	DE BARY				DE KM 0505.600	A KM 0506.600C
137	3586662000000	CUADRO ESTACION	DE BARY	000200180	00	1986	85	00 00 00	45000	0
275	35866622000100	RED FERROVIARIA	VIA PRINCIPAL	032301000	01	1897	85	25 92 00	45201	417.000.000
275	35866622000200	RED FERROVIARIA	VIA AUXILIAR	033302059	03	1897	85	50 92 00	45202	858.603.000
332	35866624000400	GALPON DE CARGAS	N 1 DE BARY	000001600	22	1897	85	30 92 00	45102	5.600.000
332	35866624000500	GALPON DE CEREALES	N 3 DE BARY	000000960	22	1897	85	30 92 00	45102	67.200.000
343	35866625000000	RED TELEG	Y TELEF	000001000	00	1910	85	50 79 00	45301	1
343	358666250003000	APARATO	TELEGRAFICO	000000001	00	1930	85	30 59 00	45304	1
								TOTAL	SECTOR	1.348.403.002
SECTOR: 61360	PR: BUENOS AIRES	DTO: PELLEGRINI		EST:					DE KM 0506.600	A KM 0519.373Z
142	3586697000000	ZONA VIA DE KV	505600 A 519373	000004000	00	1986	85	00 00 00	45000	0
142	3586697000001	ZONA VIA DE KV	505600 A 519373	000506889	00	1986	85	00 00 00	45000	0
275	35866972000100	VIA PRINCIPAL		032312773	01	1897	85	25 92 00	45201	5.326.341.000
343	35866975000000	RED TELEGRAFICA	Y TELEFONICA	000012773	00	1910	85	50 79 00	45301	1
								TOTAL	SECTOR	5.326.341.001



587


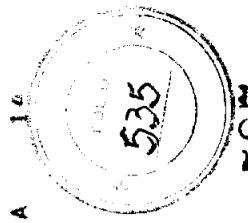


LINEA: SARMIENTO	NOM NRO. DE IDEN.	DIRECCION J DESCRIPCION DEL BIEN	MAGNITUD	CC	APSE	AC	VU VT VR CTACO	VALOR NETO
SECTOR: 61370 PR: LA PAMPA DTO: CATRILLO EST: 1130 CATRILLO DE KM 0519.373 A KM 0522.260Z								
142	3586719000001	ZONA VIA DE KM 519373 A 522260	000	115456	00	85	00 00 00 45000	0
275	3586719200100	RED FERROVIARIA VIA PRINCIPAL	000	3001000	02	85	25 92 00 45201	1.251.417.000
275	3586719200200	RED FERROVIARIA VIA AUXILIAR	000	023300090	01	85	50 92 00 45202	37.530.000
343	3586719600000	RED TELEGRAFICA Y TELEFONICA	000	000002887	00	85	50 79 00 45301	1
TOTAL SECTOR 1.288.947.001								
SECTOR: 61380 PR: LA PAMPA DTO: CATRILLO EST: 1130 CATRILLO DE KM 0522.260 A KM 0523.260Z								
137	3586727000000	CUADRO ESTACION CATRILLO	000	000185168	00	85	00 00 00 45000	0
275	3586727200100	VIA AUXILIAR	000	033301000	02	85	25 92 00 45201	417.000.000
210	3586727400100	EDIFICIO ESTACION CATRILLO	000	00000556	00	85	50 92 00 45101	1.704.696.000
332	3586727401200	GALPON DE CARGAS N 1 CATRILLO	000	00000382	22	85	30 92 00 45102	13.370.000
332	3586727401300	GALPON DE CEREALES N 3 CATRILLO	000	00001048	22	85	30 92 00 45102	36.680.000
332	3586727401400	GALPON DE CEREALES N 4 CATRILLO	000	00000977	22	85	30 92 00 45102	34.195.000
190	3586727401500	RAMOS PUBLICOS GUARDAMHILOS	000	00000020	22	85	50 92 00 45101	2.800.000
204	3586727401700	GARAJES VELOCIPEDOS GUARDAMHILOS	000	00000023	00	85	50 92 00 45101	4.830.000
203	3586727401800	CABINA SEGALES ESTE CATRILLO	000	00000023	00	85	50 92 00 45101	4.830.000
203	3586727401900	CABINA SEGALES OESTE CATRILLO	000	00000023	00	85	50 29 21 45101	1.334.944
206	3586727402000	CATRILLO	000	00000014	00	85	30 92 00 45102	1.540.000
332	3586727402100	DEPOSITO MATERIAL REMOLCADO	000	00000022	22	85	30 92 00 45102	1
343	3586727500000	RED TELEGRAFICA Y TELEFONICA	000	00001000	00	85	30 79 00 45301	1
343	3586727503000	APARATO DE CONTROL TRENES	000	00000001	00	85	30 59 00 45304	1
343	3586727503100	APARATO TELEGRAFICO	000	00000004	00	85	30 59 00 45304	1
343	3586727503200	EQUIPO DE PORTADORA	000	00000001	13	85	30 06 24 45304	110.828.872
344	3586727710100	RED PARA ALUMBRADO ELECTRICO	000	015150400	20	85	40 23 17 45401	1.379.295
344	3586727710200	RED PARA ALUMBRADO ELECTRICO	000	010100400	15	85	40 23 17 45401	10.748
344	3586727710300	RED PARA ALUMBRADO ELECTRICO	000	001010320	15	85	40 23 17 45401	79.669
346	3586727800100	INSTALACIONES PARA AGUA POTABLE	000	011001250	14	85	30 22 08 45501	15.984.362
347	3586727800400	INSTALACIONES LIQUIDOS RESIDUALES	000	022200696	00	85	30 22 08 45503	3.950.255
TOTAL SECTOR 2.473.419.148								
SECTOR: 61390 PR: LA PAMPA DTO: CATRILLO EST: 1131 LONGUIMAY DE KM 0523.260 A KM 0541.450Z								
142	3586735000001	ZONA VIA DE KM 523260 A 541450	000	00746800	00	85	00 00 00 45000	0
275	3586735200100	RED FERROVIARIA VIA PRINCIPAL	000	033318991	02	85	25 92 00 45201	7.877.547.000
343	3586735600000	RED TELEGRAFICA Y TELEFONICA	000	000018190	00	85	50 79 00 45301	1
TOTAL SECTOR 7.877.547.001								
SECTOR: 61400 PR: LA PAMPA DTO: CATRILLO EST: 1131 LONGUIMAY DE KM 0541.450 A KM 0542.450Z								
137	3586743000000	CUADRO ESTACION LONGUIMAY	000	000204180	00	85	00 00 00 45000	0
275	3586743200100	RED FERROVIARIA VIA PRINCIPAL	000	033301000	02	85	25 92 00 45201	417.000.000
275	3586743200200	RED FERROVIARIA VIA AUXILIAR	000	033301750	04	85	50 92 00 45202	729.750.000
332	3586743400400	GALPON DE CARGAS N 1 LONGUIMAY	000	00000178	22	85	30 92 00 45102	6.230.000
332	3586743400500	GALPON DE CEREALES N 2 LONGUIMAY	000	00001302	22	85	30 92 00 45102	6.510.000
332	3586743400600	GALPON DE CEREALES N 3 LONGUIMAY	000	00000978	22	85	30 92 00 45102	4.890.000
343	3586743500000	RED TELEGRAFICA Y TELEFONICA	000	000001000	00	85	50 79 00 45301	1
343	3586743503000	APARATO TELEGRAFICO TRENES	000	00000001	00	85	30 59 00 45304	1
343	3586743503100	APARATO DE CONTROL TRENES	000	00000001	00	85	30 59 00 45304	1
TOTAL SECTOR 1.164.380.003								



A N E X O 7.7.1. - I N M U E B L E S

LINEA: SARMIENTO	NOM NRO.DE.IDEN.	DIRECCION J DESCRIPCION DEL BIEN	MAGNITUD	CC	APSE	AC	VU VT VR	CTACD	VALOR NETO
	SECTOR:61410	PR:LA PAMPA	DTO:CATRILO	EST:				DE KM 0542.450	A KM 0552.750Z
	142	3596778000001	ZONA VIA DE KM 542450 A 552750	000	000354000	00	00 00 00	45000	0
	275	3596778200100	RED FERROVIARIA VIA PRINCIPAL	033310300	02	1886 85	25 92 00	45201	4.295.100.000
	343	3596778600000	RED TELEGRAFICA Y TELEFONICA	000010300	00	1910 85	50 79 00	45301	1
							TOTAL	SECTOR	4.295.100.001
	SECTOR:61420	PR:LA PAMPA	DTO:CATRILO	EST:1132	LA GLORIA			DE KM 0552.750	A KM 0553.750C
	137	3596786000000	CUADRO ESTACION LA GLORIA	000	00200125	00	00 00 00	45000	0
	275	3596786200100	RED FERROVIARIA VIA PRINCIPAL	033301000	02	1886 85	25 92 00	45201	417.000.000
	275	3596786400200	RED FERROVIARIA VIA AUXILIAR	033301159	02	1897 85	50 92 00	45202	483.303.000
	332	3596786600400	GALPON DE CARGAS N 1 LA GLORIA	00000175	22	1897 85	30 92 00	45102	6.125.000
	332	3596786800500	GALPON DE CARGAS N 2 LA GLORIA	000001001	22	1897 85	30 92 00	45102	35.035.000
	343	3596786900000	RED TELEGRAFICA Y TELEFONICA	000001000	00	1910 85	50 79 00	45301	1
	343	3596786930000	APARATO TELEGRAFICO	000000001	00	1930 85	30 59 00	45304	1
							TOTAL	SECTOR	941.463.002
	SECTOR:61430	PR:LA PAMPA	DTO:CATRILO	EST:				DE KM 0553.750	A KM 0563.600Z
	142	3596809000001	ZONA VIA DE KM 553750 A 563600	000	000394002	00	00 00 00	45000	0
	275	3596809200100	RED FERROVIARIA VIA PRINCIPAL	033309550	02	1886 85	25 92 00	45201	3.982.350.000
	275	3596809200200	RED FERROVIARIA VIA AUXILIAR	033300142	02	1897 85	50 92 00	45202	59.214.000
	343	3596809600000	RED TELEGRAFICA Y TELEFONICA	000009950	00	1910 85	50 79 00	45301	1
							TOTAL	SECTOR	4.041.564.001
	SECTOR:61440	PR:LA PAMPA	DTO:CATRILO	EST:1133	GRAL.URIEURJ			DE KM 0563.600	A KM 0564.350C
	137	3596816000000	CUADRO ESTACION GRAL URIBURU	000	00125200	00	00 00 00	45000	0
	275	3596816200100	RED FERROVIARIA VIA PRINCIPAL	032300750	01	1886 85	25 92 00	45201	312.750.000
	275	3596816200200	RED FERROVIARIA VIA AUXILIAR	033302118	04	1897 85	50 92 00	45202	883.206.000
	332	3596816400500	GALPON DE CARGAS N 1 URIBURU	00000175	22	1897 85	30 92 00	45102	6.125.000
	332	3596816400600	GALPON DE CARGAS N 2 URIBURU	00000398	21	1897 85	30 92 00	45102	27.860.000
	332	3596816400700	GALPON DE CARGAS N 3 URIBURU	00000988	21	1897 85	30 92 00	45102	69.160.000
	332	3596816400800	GALPON DE CARGAS N 4 URIBURU	00000971	21	1897 85	30 92 00	45102	67.970.000
	343	3596816600000	RED TELEGRAFICA Y TELEFONICA	000000750	00	1910 85	50 79 00	45301	1
	343	3596816600300	APARATO DE CONTROL TRENES	000000001	00	1930 85	30 59 00	45304	1
	343	3596816603100	APARATO TELEGRAFICO	000000001	00	1930 85	30 59 00	45304	1
							TOTAL	SECTOR	1.367.071.003
	SECTOR:61450	PR:LA PAMPA	DTO:CATRILO	EST:				DE KM 0564.350	A KM 0571.000Z
	142	3596824000001	ZONA VIA DE KM 564350 A 571000	000	000266000	00	00 00 00	45000	0
	275	3596824200100	RED FERROVIARIA VIA PRINCIPAL	032306650	01	1886 85	25 92 00	45201	2.773.050.000
	343	3596824500000	RED TELEGRAFICA Y TELEFONICA	000006650	00	1910 85	50 79 00	45301	1
							TOTAL	SECTOR	2.773.050.001

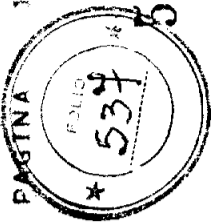


A N E X O 7.7.1. - I N M U E R L E S

LINEA: SARMIENTO	NOM NRO.DF.IDEN.	DIRECCION 3	DESCRIPCION DEL BIEN	MAGNITUD	CC	APSE	AC	VU VT VR	CTACO	DE KM	VALOR NETO
SECTOR: 61460 PR: LA PAMPA DTD: CAPITAL EST: 1134 ANGUIL											
142	3586832000001	ZONA VIA DE KM 571000 A 577070	000	000199199	00	1866	85	00 00 00	45000	0	2.531.190.000
275	3586832000100	RED FERROVIARIA VIA PRINCIPAL	000006070	001	1897	85	25 92 00	00 45201		1	
343	3586832500000	RED TELEGRAFICA Y TELEFONICA	000006070	00	1910	85	50 79 00	00 45301		1	
TOTAL SECTOR 2.631.190.001											
SECTOR: 61470 PR: LA PAMPA DTD: CAPITAL EST: 1134 ANGUIL											
137	3586859000000	CUADRO ESTACION ANGUIL	000	000155620	00	1866	85	00 00 00	45000	0	417.000.000
275	3586859200100	RED FERROVIARIA VIA PRINCIPAL	032301000	001	1867	85	25 92 00	00 45201		1	635.091.000
275	3586859200200	RED FERROVIARIA VIA AUXILIAR	033301523	02	1867	85	50 92 00	00 45202		1	38.430.000
210	3586859400100	EDIFICIO ESTACION ANGUIL	000000183	00	1897	85	30 92 00	00 45101		1	6.125.000
332	3586859400500	GALPON DE CARGAS N 1 ANGUIL	000000175	22	1897	85	30 92 00	00 45102		1	27.545.000
332	3586859400500	GALPON DE CEREALES N 2 ANGUIL	000000787	22	1897	85	30 92 00	00 45102		1	27.515.000
332	3586859400700	GALPON DE CEREALES N 3 ANGUIL	000000789	22	1897	85	30 92 00	00 45102		1	4.900.000
332	3586859400900	GALPON DE CEREALES N 4 ANGUIL	000000980	22	1897	85	30 92 00	00 45102		1	4.620.000
199	3586859400900	BABOS PUBLICOS	000000011	00	1897	85	30 92 00	00 45101		1	3.780.000
203	3586859401000	CASILLA DE DESAJE RASCUA CAMIONES	000000009	00	1972	85	50 17 33	45101		1	5.460.000
203	3586859401100	CASILLA DE PESAJE BASCULA VAGONES	000000013	00	1972	85	50 17 33	45101		1	2.100.000
279	3586859401200	PLANTA DE SILOS	000000010	21	1971	85	30 18 12	45102		1	
343	3586859500000	RED TELEGRAFICA Y TELEFONICA	000001000	00	1910	85	50 79 00	00 45301		1	
343	3586859500300	APARATO DE CONTROL TRENES	000000001	00	1930	85	30 59 00	00 45304		1	
343	35868595003100	APARATO TELEGRAFICO	000000001	00	1930	85	30 05 25	45501		1	26.488.888
346	3586859800100	INSTALACIONES PARA AGUA POTABLE	011000050	22	1984	85	30 39 00	00 45503		1	
347	3586859800400	INSTALACIONES LIQUIDOS RESIDUALES	012200101	00	1950	85					1.199.154.892
TOTAL SECTOR 1.199.154.892											

SECTOR: 61490 PR: LA PAMPA DTD: CAPITAL EST: 1135 NUEVA SANTA ROSA	DE KM	VALOR NETO
142	3586867000001	ZONA DE VIA DE KM 578070 A 6014000
275	3586867200100	RED FERROVIARIA VIA PRINCIPAL
275	3586867200200	RED FERROVIARIA VIA AUXILIAR
343	3586867500000	RED TELEGRAFICA Y TELEFONICA
TOTAL SECTOR 10.229.427.001		
SECTOR: 61481 PR: LA PAMPA DTD: CAPITAL EST: 1135 NUEVA SANTA ROSA		
137	3586875000001	CUADRO ESTACION NUEVA SANTA ROSA
275	3586875200100	RED FERROVIARIA VIA PRINCIPAL
275	3586875200200	RED FERROVIARIA VIA AUXILIAR
332	3586875400200	GALPON DE CARGAS SANTA ROSA CARGAS
343	3586875500000	RED TELEGRAFICA Y TELEFONICA
343	3586875500300	APARATO TELEGRAFICO
346	3586875800100	INSTALACIONES PARA AGUA POTABLE
347	3586875800400	INSTALACIONES LIQUIDOS RESIDUALES
TOTAL SECTOR 1.570.642.873		
SECTOR: 61482 PR: LA PAMPA DTD: CAPITAL EST: 1135 NUEVA SANTA ROSA		
142	3586883000000	ZONA VIA DE KM 602104 A 604499
142	3586883000001	ZONA VIA DE KM 602104 A 604499
275	3586883200100	RED FERROVIARIA VIA PRINCIPAL
TOTAL SECTOR 998.715.000		






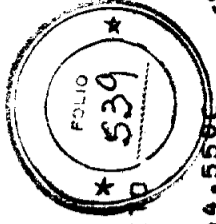
589



LÍNEA: SARMIENTO	NOM NRO.DE.IDEN.	DIRECCION 3	DESCRIPCION DEL BIEN	MAGNITUD	CC	APSE	AC	VU VT VR	CTACO	VALOR NETO		
									DE KM	A KM		
SECTOR:61520 PR:LA PAMPA DTO:TJAY EST:1136 TOAY												
332	3586921401100	GALPON DE CEREALES N 3	TOAY	000000986	22	1897	85	30	92	00	45102	69.020.000
332	3586921401200	COCHERA VAGONES	TJAY	000000360	22	1897	85	30	92	00	45102	1.800.000
332	3586921401300	GALPON DE LDCOMOTDRAS	TJAY	000000210	22	1897	85	30	92	00	45102	1.050.000
332	3586921401500	GALPON DE MATERIAL REMO-CADO	TOAY	000000038	22	1897	85	30	92	00	45102	1.330.000
332	3586921401900	DEPOSITO COMBUSTIBLES Y LUBR	TOAY	000000042	22	1897	85	30	92	00	45102	210.000
332	3586921402000	CASILLA ROMBA COMBUSTIBLE	TOAY	000000011	22	1976	85	30	13	17	45102	770.000
332	3586921402100	CASILLA EQUIPO CONTRA INCENDIO	TDA	000000001	22	1976	85	30	13	17	45102	70.000
343	3586921500000	RED TELEGRAFICA Y TELEFONICA		000000798	00	1910	85	50	79	00	45304	1
343	3586921503000	APARATO DE CONTROL TRENES		000000002	00	1930	85	30	59	00	45304	1
343	3586921503100	APARATO TELEGRAFICO		000000002	00	1930	85	30	59	00	45304	1
TOTAL SECTOR										1.532.793.003		
SECTOR:61521 PR:LA PAMPA DTO:TJAY EST:												
142	3586948000000	ZONA VIA DE KM 515435 A 515800	000	000014580	00	1986	85	00	00	00	45000	0
275	3586948200100	RED FERROVIARIA VIA PRINCIPAL		033300365	01	1897	85	25	92	00	45201	152.205.000
343	3586948500000	RED TELEGRAFICA Y TELEFONICA		000000365	00	1910	85	50	79	00	45301	1
TOTAL SECTOR										152.205.001		
SECTOR:62650 PR:BUENOS AIRES DTO:LINCO-N EST:												
142	3577736000001	ZONA VIA DE KM 104323 A 117600	000	000495138	00	1986	85	00	00	00	45000	0
275	3577736200100	RED FERROVIARIA VIA PRINCIPAL		033319180	01	1893	85	25	96	00	45201	6.252.680.000
343	3577736500000	RED TELEGRAFICA Y TELEFONICA		000013277	00	1910	85	50	79	00	45301	1
TOTAL SECTOR										5.252.680.001		
SECTOR:62660 PR:BUENOS AIRES DTO:LINCO-N EST:1060 BALSA												
137	3577744000001	CUADRO ESTACION BALSA		000061237	00	1986	85	00	00	00	45000	0
275	3577744200100	RED FERROVIARIA VIA PRINCIPAL		032300750	01	1893	85	25	96	00	45201	244.500.000
343	3577744600000	RED TELEGRAFICA Y TELEFONICA		000000750	00	1910	85	50	79	00	45301	1
137	3578449000001	C ESTACION DE KM 117620 A 11833000		000058580	00	1986	85	00	00	00	40100	0
275	3578449200200	RED FERROVIARIA VIA AUXILIAR		033301545	02	1893	85	50	96	00	40122	503.670.000
332	35784494000200	GALPON N 1 EST BALSA		0000000245	45	1894	85	30	95	00	45102	8.575.000
TOTAL SECTOR										756.745.001		
SECTOR:62670 PR:BUENOS AIRES DTO:LINCO-N EST:												
142	3577752000001	ZONA VIA DE KM 118350 A 124078	000	000256760	00	1986	85	00	00	00	45000	0
275	3577752200100	RED FERROVIARIA VIA PRINCIPAL		032305728	01	1894	85	25	95	00	45201	1.867.328.000
343	3577752600000	RED TELEGRAFICA Y TELEFONICA		000005728	00	1910	85	50	79	00	45301	1
TOTAL SECTOR										1.867.328.001		
SECTOR:62680 PR:BUENOS AIRES DTO:GENERAL PINTO EST:												
142	3577770000001	ZONA VIA DE KM 124078 A 129800	000	000212667	00	1986	85	00	00	00	45000	0
275	3577770200100	RED FERROVIARIA VIA PRINCIPAL		032304722	01	1894	85	25	95	00	45201	1.539.372.000
343	3577770500000	RED TELEGRAFICA Y TELEFONICA		000004722	00	1910	85	50	79	00	45301	1




LÍNEA:	SARMIENTO	NOM NRO.DE.IDEN.	DIRECCION	DESCRIPCION DEL BIEN	MAGNITUD	CC	APSE	AC	VU VT VR CTACO	VALOR NETO	
SECTOR:62680	PR:BUENOS AIRES	DTO:GENERAL PINTO	EST:						DE KM 0124.078	A KM 0128.800Z	
TOTAL SECTOR										1.539.372.001	
SECTOR:62690	PR:BUENOS AIRES	DTO:GENERAL PINTO	EST:1061	DUSSAUD					DE KM 0128.800	A KM 0129.550C	
137	3578457000001	C ESTACION DE KM 128820 A 12953000	000053166	00	1986	85	00	00	00	40120	0
275	3578457200200	RED FERROVIARIA VIA AUXILIAR	032301545	02	1894	85	50	95	00	40122	503.670.000
332	3578457400100	GALPON N 4 EST DUSSAUD	00000526	45	1894	85	30	95	00	45102	18.410.000
332	3578457400200	GALPON N 2 EST DUSSAUD	00000354	45	1894	85	30	95	00	45102	24.780.000
137	3577787000001	CUADRO ESTACION DUSSAUD	000066592	00	1886	85	00	00	00	45000	0
275	3577787200100	RED FERROVIARIA VIA PRINCIPAL	032300750	01	1894	85	25	95	00	45201	244.500.000
332	3577787400400	GALPON N 3 EST DUSSAUD	000000243	45	1894	85	30	95	00	45102	8.505.000
343	3577787600000	RED TELEGRAFICA Y TELEFONICA	000000750	00	1910	85	50	79	00	45301	36.820.000
TOTAL SECTOR											836.685.001
SECTOR:62700	PR:BUENOS AIRES	DTO:GENERAL PINTO	EST:						DE KM 0129.550	A KM 0139.436Z	
142	3577795000000	ZONA VIA DE KM 129550 A 139435	000027996	00	1986	85	00	00	00	45000	0
142	3577795000001	ZONA VIA DE KM 129550 A 139435	000433214	00	1986	85	00	00	00	45000	0
275	3577795200100	RED FERROVIARIA VIA PRINCIPAL	032309886	01	1894	85	25	95	00	45201	3.222.836.000
343	3577795600000	RED TELEGRAFICA Y TELEFONICA	000009886	00	1910	85	50	79	00	45301	1
TOTAL SECTOR											3.222.836.001
SECTOR:62710	PR:BUENOS AIRES	DTO:GENERAL PINTO	EST:1062	GRAL.PINTO					DE KM 0139.436	A KM 0140.329C	
137	3577809000000	CUADRO ESTACION GRAL PINTO	000129771	00	1986	85	00	00	00	45000	0
275	3577809200100	RED FERROVIARIA VIA PRINCIPAL	032300893	01	1894	85	25	95	00	45201	291.118.000
275	3577809200200	RED FERROVIARIA VIA AUXILIAR	032302017	03	1894	85	50	95	00	45202	657.542.000
343	3577809600000	RED TELEGRAFICA Y TELEFONICA	000000893	00	1910	85	50	79	00	45301	1
TOTAL SECTOR											948.660.001
SECTOR:62720	PR:BUENOS AIRES	DTO:GENERAL PINTO	EST:						DE KM 0140.329	A KM 0363.800Z	
142	3577817000000	ZONA VIA DE KM 140329 A 353800	000034237	00	1986	85	00	00	00	45000	0
142	3577817000001	ZONA VIA DE KM 140329 A 353800	000539714	00	1986	85	00	00	00	45000	0
275	3577817200100	RED FERROVIARIA VIA PRINCIPAL	032314794	01	1894	85	25	95	00	45201	4.822.844.000
343	3577817600000	RED TELEGRAFICA Y TELEFONICA	000019136	00	1910	85	50	79	00	45301	1
TOTAL SECTOR											4.822.844.001
SECTOR:62730	PR:BUENOS AIRES	DTO:GENERAL PINTO	EST:1063	PAZOS KANKI					DE KM 0363.800	A KM 0364.550C	
137	3577825000001	CUADRO ESTACION PAZOS KANKI	000120000	00	1986	85	00	00	00	45000	0
275	3577825200100	RED FERROVIARIA VIA PRINCIPAL	032300750	01	1896	85	25	93	00	45201	244.500.000
275	3577825200200	RED FERROVIARIA VIA AUXILIAR	032301448	02	1896	85	50	93	00	45202	472.048.000
332	3577825400200	GALPON N 4 EST PAZOS KANKI	000001040	21	1896	85	30	93	00	45102	72.800.000
332	3577825400300	GALPON N 2 EST PAZOS KANKI	000000530	22	1896	85	30	93	00	45102	37.100.000
332	3577825400500	GALPON N 1 EST PAZOS KANKI	000000242	22	1896	85	30	93	00	45102	16.940.000
343	3577825500000	RED TELEGRAFICA Y TELEFONICA	000000750	00	1910	85	50	79	00	45301	1



591




LINEA: SARMIENTO	NOM NRO.DE.IDEN.	DIRECCION J DESCRIPCION DEL BIEN	MAGNITUD	CC	APSE	AC	VU VT VR	CTACD	VALOR NETO
	SECTOR:62730	PR:BUENOS AIRES DTO:GENERAL PINTO	EST:1063	PAZDS	KANKI	1930	85	DE KM 0363.800	A KM 0364.550
	343 3577825503100	APARATO TELEGRAFICO	000000001	00			30 59 00	45304	843.388.002
							TOTAL SECTOR		
	SECTOR:62740	PR:BUENOS AIRES DTO:GENERAL PINTO	FST:					DE KM 0364.550	A KM 0376.703Z
	142 3577833000001	ZONA VIA DE KM 364550 A 376703	000	486143	00	1986	85	00 00 00	45000
	275 3577833200100	RED FERROVIARIA VIA PRINCIPAL	021	100806	01	1985	85	25 04 21	45201
	275 3577833200100	RED FERROVIARIA VIA PRINCIPAL	022	312153	01	1896	85	25 93 00	45201
	343 3577833600000	RED TELEGRAFICA Y TELEFONICA	000	012153	00	1910	85	50 79 00	45301
							TOTAL SECTOR		4.224.634.001
	SECTOR:62750	PR:BUENOS AIRES DTO:GENERAL PINTO	EST:1064	CNEL.GRANADA				DE KM 0376.703	A KM 0377.703C
	137 3577841000001	CUADRO ESTACION CNEL GRANADA	000	160000	00	1986	85	00 00 00	45000
	275 3577841200100	RED FERROVIARIA VIA PRINCIPAL	032	301000	01	1896	85	25 93 00	45201
	275 3577841200200	RED FERROVIARIA VIA AUXILIAR	032	303030	03	1896	85	50 93 00	45202
	332 3577841400100	GALPON N 3	000	00990	21	1896	85	30 93 00	45102
	332 3577841400200	GALPON N 2 CNEL GRANADA	000	00782	22	1896	85	30 93 00	45102
	332 3577841400300	GALPON N 1 EST CNEL GRANADA	000	00242	22	1896	85	30 93 00	45102
	210 3577841400400	ESTACION CNEL GRANADA	000	00223	00	1896	85	50 93 00	45101
	343 3577841600000	RED TELEGRAFICA Y TELEFONICA	000	001000	00	1910	85	50 79 00	45301
	343 3577841600200	APARATO TELEGRAFICO	000	00002	00	1930	85	50 59 00	45301
	343 3577841600300	APARATO DE CONTROL TRENES	000	00001	00	1930	85	30 59 00	45304
	346 3577841800100	INSTALACIONES PARA AGUA POTABLE	012	000360	22	1953	85	30 36 00	45501
	347 3577841900400	INSTALACIONES LIQUIDOS RESIDUALES	011	200116	00	1953	85	30 36 00	45503
	275 3577868200100	RED FERROVIARIA VIA PRINCIPAL	021	100386	01	1985	85	25 04 21	45201
							TOTAL SECTOR		1.674.256.005
	SECTOR:62760	PR:BUENOS AIRES DTO:GENERAL PINTO	EST:					DE KM 0377.703	A KM 0389.550Z
	142 3577876000001	ZONA VIA DE KM 377703 A 389550	000	474043	00	1986	85	00 00 00	45000
	275 3577876200100	RED FERROVIARIA VIA PRINCIPAL	032	311847	01	1896	85	25 93 00	45201
	343 3577876600000	RED TELEGRAFICA Y TELEFONICA	000	011847	00	1910	85	50 79 00	45301
							TOTAL SECTOR		3.862.122.001
	SECTOR:62770	PR:BUENOS AIRES DTO:GENERAL PINTO	EST:1065	F.COSTA				DE KM 0389.550	A KM 0390.300C
	137 3577884000001	CUADRO ESTACION E COSTA	000	120000	00	1986	85	00 00 00	45000
	275 3577884200100	RED FERROVIARIA VIA PRINCIPAL	032	300750	01	1896	85	25 93 00	45201
	275 3577884200200	RED FERROVIARIA VIA AUXILIAR	032	301473	02	1896	85	50 93 00	45202
	332 3577884400200	GALPON N 2 EST E COSTA	000	00398	22	1907	85	30 82 00	45102
	332 3577884400400	GALPON N 1 EST E COSTA	000	00240	22	1907	85	30 82 00	45102
	343 3577884600000	RED TELEGRAFICA Y TELEFONICA	000	000750	00	1910	85	50 79 00	45301
	343 35778846003100	APARATO TELEGRAFICOS	000	0000001	00	1930	85	50 59 00	45304
							TOTAL SECTOR		769.358.002




COMANDO EN JEFE FUERZAS ARMADAS  
CORRIENTE ADMINISTRATIVA


LINEA: SARMIENTO	NOM NRO. DE IDEN.	DIRECCION	DESCRIPCION DEL BIEN	MAGNITUD	CC	APSE	AC	VU VT VR CTACO	VALOR NETO	
SECTOR: 62780	PR: BUENOS AIRES	DTO: GENERAL PINTO	EST:					DE KM 0390.300	A KM 0402.100Z	
142	3577892000001	ZONA VIA DE KM 390300 A 402100	000	000472438	00	1886	85	00 00 00	0 45000	
275	3577892000100	RED FERROVIARIA VIA PRINCIPAL	01	032311800	01	1896	85	25 93 00	0 45201	
343	3577892000000	RED TELEGRAFICA Y TELEFONICA	00	000011800	00	1910	85	50 79 00	0 45301	
									TOTAL SECTOR	
									3.846.800.001	
									DE KM 0402.100	A KM 0403.100C
SECTOR: 62790	PR: BUENOS AIRES	DTO: GENERAL PINTO	EST: 1066	AMEGHINO						
137	3577906000001	CUADRO ESTACION AMEGHINO	000	000185777	00	1886	85	00 00 00	0 45000	
275	3577906200100	RED FERROVIARIA VIA PRINCIPAL	01	032301000	01	1896	85	25 93 00	0 45201	
275	3577906200200	RED FERROVIARIA VIA AUXILIAR	11	032307129	11	1896	85	50 93 00	0 45202	
332	3577906400400	GALPON N 4 ESTACION AMEGHINO	21	000009600	21	1977	85	30 12 18	0 45102	
332	3577906400500	GALPON N 1 EST AMEGHINO	21	000000240	21	1896	85	30 93 00	0 45102	
332	3577906401200	GALPON N 3 EST AMEGHINO	21	000000975	21	1896	85	30 93 00	0 45102	
343	3577906401300	RED TELEGRAFICA Y TELEFONICA	00	000000804	00	1896	85	30 93 00	0 45102	
343	3577906500000	APARATO DE CONTROL TRENES	00	000001000	00	1910	85	50 79 00	0 45301	
343	3577906500300	APARATO TELEGRAFICO	00	000000001	00	1930	85	30 59 00	0 45304	
343	3577906503100	APARATO TELEGRAFICO	00	000000003	00	1930	85	30 59 00	0 45304	
									TOTAL SECTOR	
									2.824.984.003	
									DE KM 0403.100	A KM 0415.980Z
SECTOR: 62800	PR: BUENOS AIRES	DTO: GENERAL PINTO	EST:							
142	3577914000001	ZONA VIA DE KM 403100 A 415980	000	000526804	00	1886	85	00 00 00	0 45000	
275	3577914200100	RED FERROVIARIA VIA PRINCIPAL	01	032312880	01	1896	85	25 93 00	0 45201	
343	3577914600000	RED TELEGRAFICA Y TELEFONICA	00	000012880	00	1910	85	50 79 00	0 45301	
									TOTAL SECTOR	
									4.198.880.000	
									DE KM 0415.980	A KM 0417.750Z
SECTOR: 62810	PR: BUENOS AIRES	DTO: GENERAL VILLEGAS	EST:							
142	3578759000001	ZONA VIA DE KM 415980 A 417750	000	000070796	00	1886	85	00 00 00	0 45000	
275	3578759200100	RED FERROVIARIA VIA PRINCIPAL	01	032301770	01	1896	85	25 93 00	0 45201	
343	3578759600000	RED TELEGRAFICA Y TELEFONICA	00	000001770	00	1910	85	50 79 00	0 45301	
									TOTAL SECTOR	
									577.020.000	
									DE KM 0417.750	A KM 0418.750C
SECTOR: 62820	PR: BUENOS AIRES	DTO: GENERAL VILLEGAS	EST: 1067	VOLTA						
137	3577922000001	CUADRO ESTACION VOLTA	000	000200000	00	1886	85	00 00 00	0 45000	
275	3577922200100	RED FERROVIARIA VIA PRINCIPAL	01	032301000	01	1896	85	25 93 00	0 45201	
275	3577922200200	RED FERROVIARIA VIA AUXILIAR	02	032301202	02	1896	85	50 93 00	0 45202	
332	3577922400100	GALPON N 2 EST VOLTA	22	000000533	22	1896	85	30 93 00	0 45102	
332	3577922400200	GALPON N 1 EST VOLTA	22	000000244	22	1896	85	30 93 00	0 45102	
343	3577922500000	RED TELEGRAFICA Y TELEFONICA	00	000001000	00	1910	85	50 79 00	0 45301	
									TOTAL SECTOR	
									772.242.001	
									DE KM 0418.750	A KM 0430.250Z
SECTOR: 62830	PR: BUENOS AIRES	DTO: GENERAL VILLEGAS	EST:							
142	3577957000001	ZONA VIA DE KM 418750 A 430250	000	000460000	00	1886	85	00 00 00	0 45000	
275	3577957200100	RED FERROVIARIA VIA PRINCIPAL	01	032311500	01	1896	85	25 93 00	0 45201	
343	3577957500000	RED TELEGRAFICA Y TELEFONICA	00	000011500	00	1910	85	50 79 00	0 45301	
									TOTAL SECTOR	
									3.749.000.000	




LINEA: SARMIENTO	NOM NRO.DE.IDEN.	DIRECCION D	DESCRIPCION DEL BIEN	MAGNITUD	CC	APSE	AC	VU	VT	VR	CTACO	VALOR NETO
	SECTOR:62830	PR:BUENOS AIRES	DTO:GENERAL VILLEGAS	EST:				DE KM	0418	750	A KM	0430.250Z
								TOTAL	SECTOR			3.749.000.001
	SECTOR:62840	PR:BUENOS AIRES	DTO:GENERAL VILLEGAS	EST:1068	DRABIE			DE KM	0430	250	A KM	0431.000C
	137	358562300001	CUADRO ESTACION DRABIE	000	000120000	00	1986	85	00	00	00	45000
	275	358562300100	RED FERROVIARIA VIA PRINCIPAL	000	032300750	01	1896	85	25	93	00	45201
	275	358562300200	RED FERROVIARIA VIA AUXILIAR	000	032301745	03	1896	85	50	93	00	45202
	332	3585623400200	GALPON N 2 EST DRABIE	000	00000399	21	1896	85	30	93	00	45102
	332	3585623400400	GALPON N 1 EST DRABIE	000	00000174	22	1896	85	30	93	00	45102
	343	3585623600000	RED TELEGRAFICA Y TELEFONICA	000	000000750	00	1910	85	50	79	00	45301
	343	3585623603000	APARATO TELEGRAFICO	000	000000001	00	1930	85	50	59	00	45304
								TOTAL	SECTOR			853.480.002
	SECTOR:62850	PR:BUENOS AIRES	DTO:GENERAL VILLEGAS	EST:				DE KM	0431	000	A KM	0443.850Z
	142	3577965000001	ZONA VIA DE KM 431000 A 443850	000	000514000	00	1986	85	00	00	00	45000
	275	3577965200100	RED FERROVIARIA VIA PRINCIPAL	000	032312850	01	1896	85	25	93	00	45201
	343	3577965500000	RED TELEGRAFICA Y TELEFONICA	000	000012850	00	1910	85	50	79	00	45301
								TOTAL	SECTOR			4.189.100.000
	SECTOR:62850	PR:BUENOS AIRES	DTO:GENERAL VILLEGAS	EST:1069	MOJRES			DE KM	0443	850	A KM	0444.850C
	137	3577973000001	CUADRO ESTACION MOJRES	000	000230458	00	1986	85	00	00	00	45000
	275	3577973200100	RED FERROVIARIA VIA PRINCIPAL	000	032301000	01	1896	85	25	93	00	45201
	275	3577973200200	RED FERROVIARIA VIA AUXILIAR	000	032302300	03	1896	85	50	93	00	45202
	332	3577973400100	GALPON N 2 EST MOJRES	000	000000525	22	1896	85	30	93	00	45102
	332	3577973400200	GALPON N 1 EST MOJRES	000	00000177	22	1896	85	30	93	00	45102
	343	3577973600000	RED TELEGRAFICA Y TELEFONICA	000	000001000	00	1910	85	50	79	00	45301
								TOTAL	SECTOR			1.124.940.001
	SECTOR:62870	PR:BUENOS AIRES	DTO:GENERAL VILLEGAS	EST:				DE KM	0444	850	A KM	0457.300Z
	142	3578007000000	ZONA VIA DE KM 444850 A 457300	000	000083685	00	1986	85	00	00	00	45000
	142	3578007000001	ZONA VIA DE KM 444850 A 457300	000	000558401	00	1986	85	00	00	00	45000
	275	3578007200100	RED FERROVIARIA VIA PRINCIPAL	000	032312450	01	1896	85	25	93	00	45201
	275	3578007200200	RED FERROVIARIA VIA AUXILIAR	000	032300260	01	1970	85	50	19	31	45202
	343	3578007500000	RED TELEGR Y TELEF	000	000012450	00	1910	85	50	79	00	45301
								TOTAL	SECTOR			4.058.700.000
	SECTOR:62880	PR:BUENOS AIRES	DTO:GENERAL VILLEGAS	EST:1070	VILLEGAS			DE KM	0457	300	A KM	0458.400C
	137	3578015000000	CUADRO ESTACION VILLEGAS	000	000167901	00	1986	85	00	00	00	45000
	275	3578015200100	RED FERROVIARIA VIA PRINCIPAL	000	032301100	45	1896	85	25	93	00	45201
	275	3578015200200	VIA AUXILIAR	000	033305500	05	1896	85	50	93	00	45202
	332	3578015400300	ESTACION VILLEGAS	000	000000654	00	1896	85	50	93	00	45101
	332	3578015400500	GALPON N 01 EST VILLEGAS	000	000000240	22	1896	85	30	93	00	45102
	332	3578015400500	GALPON N 06 EST VILLEGAS	000	000000461	21	1886	85	30	03	00	45102
	332	3578015400700	GALPON N 03 EST VILLEGAS	000	000000985	21	1896	85	30	93	00	45102
								TOTAL	SECTOR			4.143.460.001
	SECTOR:62890	PR:BUENOS AIRES	DTO:GENERAL VILLEGAS	EST:				DE KM	0457	300	A KM	0458.400C
	137	3578015000000	CUADRO ESTACION VILLEGAS	000	000167901	00	1986	85	00	00	00	45000
	275	3578015200100	RED FERROVIARIA VIA PRINCIPAL	000	032301100	45	1896	85	25	93	00	45201
	275	3578015200200	VIA AUXILIAR	000	033305500	05	1896	85	50	93	00	45202
	332	3578015400300	ESTACION VILLEGAS	000	000000654	00	1896	85	50	93	00	45101
	332	3578015400500	GALPON N 01 EST VILLEGAS	000	000000240	22	1896	85	30	93	00	45102
	332	3578015400500	GALPON N 06 EST VILLEGAS	000	000000461	21	1886	85	30	03	00	45102
	332	3578015400700	GALPON N 03 EST VILLEGAS	000	000000985	21	1896	85	30	93	00	45102
								TOTAL	SECTOR			1.274.680.000
												358.600.000
												16.800.000
												32.270.000
												68.950.000




LINEA: SARMIENTO	NOM NRO.DE.IDEN.	DIRECCION 3	DESCRIPCION DEL BIEN	MAGNITUD	CC	APSE	AC	VU	VT	VR	CTACO	VALOR NETO
			DTO:GENERAL VILLEGAS	EST:1070	VILLEGAS							A KM 0458.400C
SECTOR:62890	PR:BUENOS AIRES											
332	3578015400000	GALPON V02	EST VILLEGAS	000001311	21	1896	85	30	93	00	45102	91.770.000
332	3578015401000	GALPON V01	ESTACION VILLEGAS	000000245	22	1896	85	30	93	00	45102	17.150.000
331	3578015401100	CAMPAMENTO	CLLA MME 405 VILLEGAS	000000054	00	1886	85	30	03	27	45102	11.340.000
182	3578015401200	OF AGENTE	COMERCIAL EST VILLEGAS	000000011	00	1896	85	50	93	00	45101	4.620.000
343	3578015600000	RED TELEGR	AFICA Y TELEFONICA	000001100	00	1910	85	50	79	00	45301	
343	3578015503000	APARATO	TELEGRAFICOS	000000003	00	1930	85	30	59	00	45304	
343	3578015603100	APARATO	DE CONTROL TRENES	000000001	00	1930	85	30	59	00	45304	
346	3578015800100	APARATO	UNIFICADO PARA AGUA POTABLE	011001350	14	1971	85	30	18	12	45501	24.135.518
347	3578015800400	INSTALACIONES	LIQUIDAS RESIDUALES	011200270	00	1971	85	30	18	12	45503	5.467.607
											TOTAL SECTOR	2.698.783.128
SECTOR:62890	PR:BUENOS AIRES		DTO:GENERAL VILLEGAS	EST:							DE KM 0458.400	A KM 0467.780Z
142	3578023000000	ZONA VIA	DE KM 458400 A 457780	000	00	1986	85	00	00	00	45000	0
142	3578023000001	ZONA VIA	DE KM 458400 A 457780	000	00	1986	85	00	00	00	45000	0
275	3578023001000	RED FERROVIARIA	VIA PRINCIPAL	000375832	00	1896	85	25	93	00	45201	3.057.880.000
343	3578023000000	RED TELEGR	AFICA Y TELEFONICA	000009380	00	1910	85	50	79	00	45301	
											TOTAL SECTOR	3.057.880.001
SECTOR:62900	PR:BUENOS AIRES		DTO:GENERAL VILLEGAS	EST:1071	ELORDI							
137	3578031000001	CUADRO	ESTACION ELORDI	000120000	00	1986	85	00	00	00	45000	0
275	3578031200100	RED FERROVIARIA	VIA PRINCIPAL	032300750	01	1900	85	25	89	00	45201	244.500.000
275	3578031200200	RED FERROVIARIA	VIA AUXILIAR	032301304	02	1900	85	50	89	00	45202	425.104.000
332	3578031400100	GALPON NO 2	EST ELORDI	000000518	22	1900	85	30	89	00	45102	36.260.000
332	3578031400300	GALPON NO 1	EST ELORDI	000000244	22	1900	85	30	89	00	45102	17.080.000
343	3578031500000	RED TELEGR	AFICA Y TELEFONICA	000000750	00	1910	85	50	79	00	45301	
343	3578031500300	APARATO	TELEGRAFICOS	000000001	00	1930	85	30	59	00	45304	
343	35780315003100	APARATO	CONTROL TRENES	000000001	00	1930	85	30	59	00	45304	
											TOTAL SECTOR	722.944.003
SECTOR:62910	PR:BUENOS AIRES		DTO:GENERAL VILLEGAS	EST:							DE KM 0468.530	A KM 0491.180Z
142	3578058000001	ZONA VIA	DE KM 468530 A 491180	000	00	1986	85	00	00	00	45000	0
275	3578058200100	RED FERROVIARIA	VIA PRINCIPAL	032322650	01	1900	85	25	89	00	45201	7.383.900.000
343	3578058600000	RED TELEGR	AFICA Y TELEFONICA	000022650	00	1910	85	50	79	00	45301	
											TOTAL SECTOR	7.383.900.001
SECTOR:62920	PR:BUENOS AIRES		DTO:GENERAL VILLEGAS	EST:1072	BANDERALO							
137	3578066000001	CUADRO	ESTACION BANDERALO	000120000	00	1986	85	00	00	00	45000	0
275	3578066200100	VIA PRINCIPAL		032300750	01	1900	85	25	88	00	45201	244.500.000
275	3578066200200	RED FERROVIARIA	VIA AUXILIAR	033301799	03	1900	85	50	89	00	45202	586.474.000
332	3578066400100	GALPON NO 2	EST BANDERALO	000001647	21	1900	85	30	89	00	45102	115.290.000
332	3578066400200	GALPON NO 5	EST BANDERALO	000000991	21	1900	85	30	89	00	45102	69.370.000
210	3578066400300	ESTACION	BANDERALO	000000275	00	1900	85	50	89	00	45101	115.500.000
332	3578066400400	GALPON NO 1	EST BANDERALO	000000245	22	1900	85	30	89	00	45102	17.150.000
332	3578066400500	GALPON UNIFICADO	NO 3 4 5 BANDERALO	000002642	21	1900	85	30	89	00	45102	164.940.000
343	3578066600000	RED TELEGR	AFICA Y TELEFONICA	000000750	00	1910	85	50	79	00	45301	
343	3578066600300	APARATO	TELEGRAFICO TRENES	000000001	00	1930	85	30	59	00	45304	
											TOTAL SECTOR	1.111.111.111



LINEA: SARMIENTO	NOM NRO. DE IDEN.	DIRECCION D DESCRIPCION DEL BIEN	MAGNITUD CC	APSE AC	VU VT VR CTACO	VALDR NETO							
	SECTOR: 62920	PR: BUENOS AIRES	DTC: GENERAL VILLEGAS	EST: 1072	RANDERALO	DE KM 0491.180 A KM 0491.930C							
	346	3578066800100	INSTALACIONES PARA AGUA POTABLE	011000350	22	1972	85	30	17	13	45501	13.723.916	
	347	3578066800400	INSTALACIONES LIQUIDOS RESIDUALES	011200106	00	1972	95	30	17	13	45503	5.928.157	
								TOTAL SECTOR				1.352.876.076	
	SECTOR: 62930	PR: BUENOS AIRES	DTC: GENERAL VILLEGAS	EST:		DE KM 0491.930 A KM 0492.582Z							
	142	3578074000001	ZONA VIA DE KM 491930 A 492582	000	00026092	00	1986	85	00	00	00	45000	0
	275	3578074200100	RED FERROVIARIA VIA PRINCIPAL	032300652	01	1901	85	25	88	00	45201	212.552.000	
	343	3578074500000	RED TELEGRAFICA Y TELEFONICA	000000652	00	1910	85	50	79	00	45301	1	
								TOTAL SECTOR				212.552.001	
	SECTOR: 62940	PR: LA PAMPA	DTC: CHAPA_EJFU	EST:		DE KM 0492.582 A KM 0510.000Z							
	142	3578082000001	ZONA VIA DE KM 492582 A 510000	000	000696708	00	1986	85	00	00	00	45000	0
	275	3578082200100	VIA PRINCIPAL	032317418	01	1900	95	25	89	00	45201	5.678.268.000	
	343	3578082600000	RED TELEGRAFICA Y TELEFONICA	000017418	00	1910	85	50	79	00	45301	1	
								TOTAL SECTOR				5.678.268.001	
	SECTOR: 62950	PR: LA PAMPA	DTC: CHAPA_EJFU	EST: 1073	B.LARROUDE	DE KM 0510.000 A KM 0511.000C							
	137	3578104000000	CUADRO ESTACION R LARROUDE	000	000160000	00	1986	85	00	00	00	45000	0
	275	3578104200100	RED FERROVIARIA VIA PRINCIPAL	032301000	01	1901	85	25	88	00	45201	326.000.000	
	332	3578104400100	RED FERROVIARIA VIA AUXILIAR	032302577	04	1901	85	50	88	00	45202	840.102.000	
	332	3578104400200	GALPON NO 3 EST LARROUDE	000001176	22	1901	85	30	88	00	45102	82.320.000	
	332	3578104400300	GALPON NO 4 EST LARROUDE	000001628	22	1901	85	30	88	00	45102	113.960.000	
	343	3578104600000	GALPON NO 1 EST LARROUDE	000000240	00	1901	85	30	88	00	45102	16.800.000	
	343	3578104600300	RED TELEGRAFICA Y TELEFONICA	000001000	00	1910	85	50	79	00	45301	1	
	343	3578104603000	APARATO TELEGRAFICO TRENES	000000001	00	1930	85	30	59	00	45304	1	
	343	3578104603100	APARATO DE CONTROL TRENES	000000001	00	1930	85	30	59	00	45304	1	
								TOTAL SECTOR				1.379.182.003	
	SECTOR: 62960	PR: LA PAMPA	DTC: CHAPA_EJFU	EST:		DE KM 0511.000 A KM 0519.600Z							
	142	3578112000001	ZONA VIA DE KM 511000 A 519600	000	000344000	00	1986	85	00	00	00	45000	0
	275	3578112200100	RED FERROVIARIA VIA PRINCIPAL	032308600	01	1901	85	25	88	00	45201	2.803.600.000	
	343	3578112600000	RED TELEGRAFICA Y TELEFONICA	000008600	00	1910	85	50	79	00	45301	1	
								TOTAL SECTOR				2.803.600.001	
	SECTOR: 62970	PR: LA PAMPA	DTC: CHAPA_EJFU	EST: 1074	SARAH	DE KM 0519.600 A KM 0520.600C							
	137	3578139000000	CUADRO ESTACION SARAH	000	000180000	00	1986	85	00	00	00	45000	0
	275	3578139200100	RED FERROVIARIA VIA PRINCIPAL	032301000	01	1901	85	25	88	00	45201	326.000.000	
	332	3578139400200	RED FERROVIARIA VIA AUXILIAR	032302280	03	1901	85	50	88	00	45202	743.280.000	
	332	3578139400300	GALPON NO 2 EST SARAH	000001185	22	1901	85	30	88	00	45102	82.950.000	
	343	3578139400300	GALPON NO 1 EST SARAH	00000172	22	1901	85	30	88	00	45102	12.040.000	
	343	3578139600000	RED TELEGRAFICA Y TELEFONICA	000001000	00	1910	85	50	79	00	45301	1	
	343	3578139603000	APARATO DE CONTROL TRENES	000000001	00	1930	85	30	59	00	45304	1	
	343	3578139603100	APARATO TELEGRAFICO	000000001	00	1930	85	30	59	00	45304	1	



LÍNEA: SARMIENTO	NOM VRD. DE IDEN.	DIRECCION D DESCRIPCION DEL BIEN	MAGNITUD	CC	APSE	AC	VU VT VR CTACO	VALOR NETO
SECTOR:62970 PR:LA PAMPA	DTO:CHAPA_EJFU	EST:1074 SARAH					DE KM 0519.600	A KM 0520.600C
							TOTAL SECTOR	1.164.270.003
SECTOR:62980 PR:LA PAMPA	DTO:CHAPA_EJFU	EST:					DE KM 0520.600	A KM 0531.000Z
142 3578155000001	ZONA VIA DE KM 520600 A 531000	000	00416000	00	1986	85	00 00 00	45000
275 3578155200100	RED FERROVIARIA VIA PRINCIPAL	01	03231040	01	1901	85	25 88 00	45201
343 3578155600000	RED TELEGRAFICA Y TELEFONICA	00	00001040	00	1910	85	50 79 00	45301
							TOTAL SECTOR	3.390.400.001
SECTOR:62990 PR:LA PAMPA	DTO:CHAPA_EJFU	EST:1075 M.MIRO					DE KM 0531.000	A KM 0532.000C
137 3578163000001	CUADRO ESTACION M MIRO	000	00016000	00	1986	85	00 00 00	45000
275 3578163200100	RED FERROVIARIA VIA PRINCIPAL	01	03230100	01	1901	85	25 88 00	45201
275 3578163200200	RED FERROVIARIA VIA AUXILIAR	03	03230120	03	1901	85	50 88 00	45202
332 3578163400100	GALPON NO 2 EST M MIRO	22	00000052	22	1902	85	30 87 00	45102
343 3578163600000	RED TELEGRAFICA Y TELEFONICA	00	00000100	00	1910	85	50 79 00	45301
							TOTAL SECTOR	774.944.001
SECTOR:63000 PR:LA PAMPA	DTO:CHAPA_EJFU	EST:					DE KM 0532.000	A KM 0540.000Z
142 3578171000001	ZONA VIA DE KM 532000 A 540000	000	00032000	00	1986	85	00 00 00	45000
275 3578171200100	RED FERROVIARIA VIA PRINCIPAL	01	03230800	01	1901	85	25 88 00	45201
343 3578171600000	RED TELEGRAFICA Y TELEFONICA	00	00000800	00	1910	85	50 79 00	45301
							TOTAL SECTOR	2.608.000.001
SECTOR:63010 PR:LA PAMPA	DTO:CHAPA_EJFU	EST:1076 CNEL.LAGOS					DE KM 0540.000	A KM 0541.000C
137 3578198000000	CUADRO ESTACION CNEL LAGOS	000	00019143	00	1986	85	00 00 00	45000
275 3578198200100	RED FERROVIARIA VIA PRINCIPAL	01	03230100	01	1902	85	25 87 00	45201
332 3578198400100	GALPON NO 2 EST CNEL LAGOS	21	00000078	21	1902	85	30 87 00	45102
332 3578198400200	GALPON NO 4 EST CNEL LAGOS	22	00000098	22	1902	85	30 87 00	45102
343 3578198500000	RED TELEGRAFICA Y TELEFONICA	00	00000100	00	1910	85	50 79 00	45301
343 3578198503000	APARATO TELEGRAFICO TRENES	00	00000001	00	1930	85	30 59 00	45304
							TOTAL SECTOR	1.029.740.003
SECTOR:63020 PR:LA PAMPA	DTO:CHAPA_EJFU	EST:					DE KM 0541.000	A KM 0541.545Z
142 3578228000001	ZONA VIA DE KM 541000 A 541545	000	00002180	00	1986	85	00 00 00	45000
275 3578228200100	RED FERROVIARIA VIA PRINCIPAL	01	03230054	01	1902	85	25 87 00	45201
343 3578228600000	RED TELEGRAFICA Y TELEFONICA	00	00000054	00	1910	85	50 79 00	45301
							TOTAL SECTOR	177.670.001

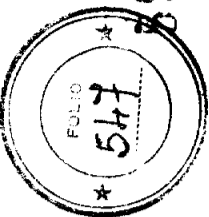


EMILIO MARIA OGANDO (N)  
ESCRIBANO ADSCRITO

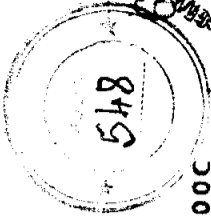
LINEA: SARMIENTO	NOM NRO.DE.IDEN.	DIRECCION O DESCRIPCION DEL BIEN	MAGNITUD	CC	APSE	AC	VU VT VR CTACO	VALDR NETO
SECTOR:63030 PR:LA PAMPA		DTD:REALICO		EST:			DE KM 0541.545	A KM 0551.300Z
142	3578236000001	ZONA VIA DE KM 541545 A 551300	000	000390200	00	1986	00 00 00	0 45000
275	3578236200100	PED FERROVIARIA VIA PRINCIPAL	000	032309755	01	1902	25 87 00	0 45201
343	3578236600000	RED TELEGRAFICA Y TELEFONICA	000	000009755	00	1910	50 79 00	0 45301
							TOTAL SECTOR	3.180.130.000
SECTOR:63040 PR:LA PAMPA		DTD:REALICO		EST:1077			DE KM 0551.300	A KM 0552.300C
137	3578244000000	CUADRO ESTACION VAN PRAET	000	000170000	00	1986	00 00 00	0 45000
275	3578244200100	RED FERROVIARIA VIA PRINCIPAL	000	032301000	01	1902	25 87 00	0 45201
275	3578244200200	RED FERROVIARIA VIA AUXILIAR	000	032302181	03	1902	50 87 00	0 45202
332	3578244400100	GALPON NO 4 ESTACION VAN PRAET	000	000006553	21	1902	30 87 00	0 45102
332	3578244400200	GALPON NO 2 ESTACION VAN PRAET	000	00001567	21	1902	30 87 00	0 45102
332	3578244400300	GALPON NO 3 EST VAN PRAET	000	00000528	21	1902	30 87 00	0 45102
332	3578244400400	GALPON NO 1 EST	000	00000245	22	1902	30 87 00	0 45102
343	3578244500000	RED TELEGRAFICA Y TELEFONICA	000	000001000	00	1910	30 79 00	0 45301
343	3578244600300	APARATO TELEGRAFICO	000	000000001	00	1930	30 59 00	0 45304
343	3578244503100	APARATO DE CONTROL TRENES	000	000000001	00	1930	30 59 00	0 45304
							TOTAL SECTOR	1.246.516.000
SECTOR:63050 PR:LA PAMPA		DTD:REALICO		EST:			DE KM 0552.300	A KM 0570.435Z
142	3578252000001	ZONA VIA DE KM 552300 A 570435	000	000718915	00	1986	00 00 00	0 45000
275	3578252200100	RED FERROVIARIA VIA PRINCIPAL	000	032318135	01	1902	25 87 00	0 45201
343	3578252500000	RED TELEGRAFICA Y TELEFONICA	000	000018135	00	1910	50 79 00	0 45301
							TOTAL SECTOR	5.912.010.000
SECTOR:63060 PR:LA PAMPA		DTD:REALICO		EST:1078			DE KM 0570.435	A KM 0572.100C
137	3578279000001	CUADRO ESTACION REALICO	000	000267203	00	1986	00 00 00	0 45000
275	3578279200100	RED FERROVIARIA VIA PRINCIPAL	000	033301976	01	1902	25 87 00	0 45201
275	3578279200200	RED FERROVIARIA VIA AUXILIAR	000	033307833	11	1902	50 87 00	0 45202
210	3578279400300	ESTACION REALICO	000	00000710	00	1902	50 87 00	0 45101
332	3578279400500	GALPON NO 3 EST REALICO	000	00000789	22	1902	30 87 00	0 45102
332	3578279400700	GALPON NO 5 EST REALICO	000	00000781	21	1902	30 87 00	0 45102
204	3578279400900	GARAGE VELOCIP SEBAL Y TEC REALICO	000	00000022	22	1951	50 38 12	0 45101
204	3578279401100	GARAGE VELOCIP INSP VIA REALICO	000	00000526	22	1951	50 38 12	0 45101
182	3578279401200	OFICINA INS VIA Y BADO REALICO	000	00000032	22	1966	50 23 27	0 45101
332	3578279401300	GALPONA INS EST REALICO	000	00000021	00	1902	50 87 00	0 45102
303	3578279401500	CABINA LAMPAMENTO CLLA FME REALICO	000	00000526	21	1957	50 32 18	0 45101
199	3578279401900	BADO CAMPAMENTO Y TELEFONICA	000	00000002	00	1910	50 79 00	0 45301
343	3578279600000	APARATO TELEGRAFICO	000	00000007	00	1930	30 59 00	0 45304
343	35782796003100	APARATO DE BLOQUEO	000	00000002	00	1930	30 59 00	0 45304
343	35782796003200	EQUIPO DE PORTADORA	000	00000001	13	1983	30 06 24	0 45304
344	3578279710100	RED PARA ALUMBRADO ELECTRICO	000	008080090	25	1968	40 21 19	0 45401
344	3578279710200	RED PARA ALUMBRADO ELECTRICO	000	001010150	15	1968	40 21 19	0 45401
344	3578279710300	RED PARA ALUMBRADO ELECTRICO	000	001010016	15	1968	40 21 19	0 45401
344	3578279710400	RED PARA ALUMBRADO ELECTRICO	000	001010180	15	1968	40 21 19	0 45401
344	3578279710500	RED PARA ALUMBRADO ELECTRICO	000	001010170	15	1968	40 21 19	0 45401
344	3578279710600	RED PARA ALUMBRADO ELECTRICO	000	001010380	15	1968	40 21 19	0 45401
346	3578279800100	INSTALACIONES PARA AGUA POTABLE	000	032001280	14	1957	30 32 00	0 45501
347	3578279800400	INSTALACIONES LIQUIDOS RESIDUALES	000	022100585	00	1957	30 32 00	0 45503
							TOTAL SECTOR	110.828.872
								731.370
								42.300
								5.411
								50.559
								47.806
								105.620
								1
								1



LINEA: SARMIENTO	NOM NRO. DE IDEN.	DIRECCION 3	DESCRIPCION DEL BIEN	MAGNITUD	CC	APSE	AC	VU VT VR	CTACO	VALOR NETO
SECTOR: 63060	PR: LA PAMPA	DTO: REALICO	EST: 1078	REALICO				DE KM	0570.435	A KM 0572.100C
137	3578481000001	C ESTACION DE KM 570907 A 57110000	000006920	00	1986	85	00 00 00	40100	0	
343	3578287603000	APARATO DE CONTROL TRENES	000000001	00	1930	85	30 59 00	45304	1	
TOTAL SECTOR										3.874.235.944
SECTOR: 63070	PR: LA PAMPA	DTO: REALICO	EST:				DE KM	0572.100	A KM 0583.400Z	
142	3578295000001	ZONA VIA DE KM 572100 A 593400	000452992	00	1986	85	00 00 00	45000	0	
275	3578295200100	RED FERROVIARIA VIA PRINCIPAL	033311575	01	1902	85	25 87 00	45201	0	3.806.050.000
203	3578295400100	CABINA LADO DE ESTACION REALICO	000000025	00	1902	85	50 87 00	45101	1	10.500.000
343	3578295800000	RED TELEGRAFICA Y TELEFONICA	000011300	00	1910	85	50 79 00	45301	1	
TOTAL SECTOR										3.816.550.001
SECTOR: 63090	PR: LA PAMPA	DTO: REALICO	EST: 1079	SIMSON			DE KM	0583.400	A KM 0584.400C	
137	3578309000000	CUADRO ESTACION SIMSON	000155202	00	1986	85	00 00 00	45000	0	326.000.000
275	3578309200100	RED FERROVIARIA VIA PRINCIPAL	032301000	01	1902	85	25 87 00	45201	0	727.306.000
275	3578309200200	RED FERROVIARIA VIA AUXILIAR	033302231	03	1902	85	50 87 00	45202	0	68.460.000
332	3578309400000	GALPON NO 2 EST SIMSON	000000978	21	1902	85	30 87 00	45102	0	68.950.000
332	3578309400300	GALPON NO 5 EST SIMSON	000000985	21	1902	85	30 87 00	45102	0	27.790.000
332	3578309400400	GALPON NO 4 EST SIMSON	000000397	22	1902	85	30 87 00	45102	0	18.340.000
332	3578309400500	GALPON NO 1 EST SIMSON	000000262	22	1902	85	30 87 00	45102	0	
TOTAL SECTOR										1.236.846.000
SECTOR: 63090	PR: LA PAMPA	DTO: REALICO	EST:				DE KM	0584.400	A KM 0592.785Z	
142	3578317000001	ZONA VIA DE KM 584400 A 592785	000336416	00	1986	85	00 00 00	45000	0	2.733.510.000
275	3578317200100	RED FERROVIARIA VIA PRINCIPAL	032308385	01	1902	85	25 87 00	45201	0	
TOTAL SECTOR										2.733.510.000
SECTOR: 63100	PR: LA PAMPA	DTO: RANCU.	EST:				DE KM	0592.785	A KM 0596.100Z	
142	3578325000001	ZONA VIA DE KM 592785 A 596100	000132582	00	1986	85	00 00 00	45000	0	1.080.690.000
275	3578325200100	RED FERROVIARIA VIA PRINCIPAL	032303315	01	1902	95	25 87 00	45201	0	
TOTAL SECTOR										1.080.690.000
SECTOR: 63110	PR: LA PAMPA	DTO: RANCU.	EST: 1080	QUETREQUEN			DE KM	0596.100	A KM 0597.100C	
137	3578333000000	CUADRO ESTACION QUETREQUEN	000154620	00	1986	85	00 00 00	45000	0	326.000.000
275	3578333200100	RED FERROVIARIA VIA PRINCIPAL	032301000	01	1902	85	25 87 00	45201	0	699.270.000
275	3578333200200	RED FERROVIARIA VIA AUXILIAR	032302145	03	1902	85	50 87 00	45202	0	69.020.000
332	3578333400100	GALPON NO6 ESTACION QUETREQUEN	000000986	21	1902	85	30 87 00	45102	0	68.600.000
332	3578333400200	GALPON NO6 ESTACION QUETREQUEN	000000980	21	1902	85	30 87 00	45102	0	12.320.000
332	3578333400500	GALPON NO1 EST QUETREQUEN	000001176	22	1902	95	30 87 00	45102	0	45.920.000
332	3578333400600	GALPON NO2 EST QUETREQUEN	000000556	22	1902	95	30 87 00	45102	0	
TOTAL SECTOR										1.221.130.000



LINEA: SARMIENTO	NOM NRO.DE.IDEN.	DIRECCION 3 DESCRIPCION DEL BIEN	MAGNITUD CC	APSE AC	VU VT VR CTACO	VALOR NETO
SECTOR:63120 PR:LA PAMPA		DTO:RANCUL	EST:		DE KM 0597.100	A KM 0610.848Z
142 3578368000001	ZONA VIA DE KM 597100 A 510848	000	000559532 00	1986 85	00 00 00 45000	0
275 35783682000100	RED FERROVIARIA VIA PRINCIPAL	000	033313748 01	1902 85	25 87 00 45201	4.481.848.000
					TOTAL SECTOR	4.481.848.000
SECTOR:63130 PR:LA PAMPA		DTO:RANCUL	EST:1081 RANCUL		DE KM 0510.848	A KM 0611.848C
137 3578376000000	CUADRO ESTACION RANCUL	000	000170000 00	1986 85	00 00 00 45000	0
275 35783762000100	RED FERROVIARIA VIA PRINCIPAL	000	033301000 01	1902 85	25 87 00 45201	326.000.000
275 35783762000200	RED FERROVIARIA VIA AUXILIAR	000	033303292 05	1902 85	50 87 00 45202	1.073.192.000
332 35783764000200	GALPON N07 EST RANCUL	000	000001304 21	1902 85	30 87 00 45102	91.280.000
332 35783764000300	GALPON N03 EST RANCUL	000	000000653 21	1902 85	30 87 00 45102	45.710.000
332 35783764000400	GALPON N01 EST RANCUL	000	000000240 22	1902 85	30 87 00 45102	16.600.000
332 35783764000900	GALPONES N04 5 6 UNIFICADO RANCUL	000	000001936 21	1902 85	30 87 00 45102	67.760.000
					TOTAL SECTOR	1.620.742.000
SECTOR:63140 PR:LA PAMPA		DTO:RANCUL	EST:		DE KM 0511.848	A KM 0635.100Z
142 3578384000001	ZONA VIA DE KM 611848 A 535100	000	000930068 00	1986 85	00 00 00 45000	0
275 35783842000100	RED FERROVIARIA VIA PRINCIPAL	000	033323252 01	1906 85	25 83 00 45201	7.580.152.000
					TOTAL SECTOR	7.580.152.000
SECTOR:63150 PR:LA PAMPA		DTO:RANCUL	EST:1082 CHAMAICO		DE KM 0535.100	A KM 0636.100C
137 3578392000000	CUADRO ESTACION CHAMAICO	000	000200000 00	1986 85	00 00 00 45000	0
275 35783922000100	RED FERROVIARIA VIA PRINCIPAL	000	033301000 01	1906 85	25 83 00 45201	326.000.000
275 35783922000200	RED FERROVIARIA VIA AUXILIAR	000	033302206 03	1906 85	50 83 00 45202	719.156.000
332 35783924000100	GALPON N04 EST CHAMAICO	000	000000515 21	1906 85	30 83 00 45102	36.050.000
332 35783924000200	GALPON N03 EST CHAMAICO	000	000000985 21	1906 85	30 83 00 45102	68.950.000
332 35783924000300	GALPON N02 EST CHAMAICO	000	000000394 21	1906 85	30 83 00 45102	27.580.000
332 35783924000400	GALPON N01 EST CHAMAICO	000	000000176 22	1906 85	30 83 00 45102	12.320.000
					TOTAL SECTOR	1.190.056.000
SECTOR:63200 PR:BUENOS AIRES		DTO:BRAGADO	EST:		DE KM 0227.356	A KM 0239.997Z
142 3581318000001	ZONA VIA KM 227355 A 239997	000	000512572 00	1986 85	00 00 00 45000	0
275 35813182000100	RED FERROVIARIA VIA PRINCIPAL	000	033312640 01	1904 85	25 85 00 45201	4.171.200.000
343 35813186000000	RED TELEGRAFICA Y TELEFONICA	000	000012641 00	1910 85	50 79 00 45301	1
					TOTAL SECTOR	4.171.200.001
SECTOR:63210 PR:BUENOS AIRES		DTO:9 DE JULIO	EST:		DE KM 0239.997	A KM 0246.000Z
142 3581326000001	ZONA VIA KM 239997 A 245000	000	000205351 00	1986 85	00 00 00 45000	0
275 35813262000100	RED FERROVIARIA VIA PRINCIPAL	000	033306010 01	1904 85	25 85 00 45201	1.983.300.000
343 35813266000000	RED TELEGRAFICA Y TELEFONICA	000	000006003 00	1910 85	50 79 00 45301	1
					TOTAL SECTOR	1.983.300.001



LINEA: SARMIENTO											
NOM	VRO.DE.IDEN.	DIRECCION	J	DESCRIPCION DEL BIEN	MAGNITUD	CC	APSE	AC	VU VT VR CTACO	VALDR NETO	
SECTOR:63220 PR:BUENOS AIRES DTO:9 DE JULIO EST:1200 C.M.NAON A KM 0247.0000											
137	3591334000001	CUADRO		ESTACION G M VADN	000152100	00	1986	85	00 00 00	45000	0
275	3591334200100	RED FERROVIARIA		VIA PRINCIPAL	033301000	01	1904	85	25 85 00	45201	0
275	3591334200200	RED FERROVIARIA		VIA AUXILIAR	033301059	03	1903	85	50 86 00	45202	0
332	35813344000400	EST C M VADN		GALPON VIA DE CARGA N 1	000002400	22	1941	86	30 48 00	45102	0
332	35813344000500	EST C M VADN		GALPON CEREALES N 2	000009600	22	1941	86	30 48 00	45102	0
332	35913344000600	EST C M VADN		GALPON CEREALES N 3	000008320	22	1941	85	30 48 00	45102	0
332	35913344000700	EST C M VADN		GALPON CEREALES N 4	000001152	22	1906	85	30 83 00	45102	0
332	35913344000800	EST C M VADN		GALPON CEREALES N 5	000001768	22	1906	85	30 83 00	45102	0
332	35913344000900	EST C M VADN		GALPON CEREALES N 6	000000785	22	1906	85	30 83 00	45102	0
332	35913344001200	ESTACION C M VADN		GARAGE C F 216	000000047	22	1941	85	30 48 00	45102	0
343	35913346000000	RED TELEGRAFICA		Y TRENES	000001000	00	1930	85	30 79 00	45301	1
343	35913346003000	APARATO CONTROL		TELEGRAFICO	000000001	00	1930	85	30 59 00	45304	1
343	35913346003100	APARATO CONTROL		TELEGRAFICO	000000001	00	1930	85	30 59 00	45304	1
TOTAL SECTOR 846.910.003											
SECTOR:63230 PR:BUENOS AIRES DTO:9 DE JULIO EST:											
142	3591342000001	ZONA VIA KM 247000		A 259578	000544286	00	1986	85	00 00 00	45000	0
275	3591342200100	RED FERROVIARIA		VIA PRINCIPAL	032312570	01	1904	85	25 85 00	45201	0
343	3591342600000	RED TELEGRAFICA		Y TELEFONICA	000012578	00	1910	85	50 79 00	45301	1
TOTAL SECTOR 4.148.100.000											
SECTOR:63240 PR:BUENOS AIRES DTO:GENERAL VIAMONTE EST:											
142	3591369000001	ZONA VIA KM 259578		A 263413	000151286	00	1986	85	00 00 00	45000	0
275	3591369200100	RED FERROVIARIA		VIA PRINCIPAL	032303840	01	1904	85	25 85 00	45201	0
343	3591369600000	RED TELEGRAFICA		Y TELEFONICA	000003835	00	1910	85	50 79 00	45301	1
TOTAL SECTOR 1.267.200.000											
SECTOR:63250 PR:BUENOS AIRES DTO:9 DE JULIO EST:											
142	3591377000001	ZONA VIA KM 263413		A 265200	000083584	00	1986	85	00 00 00	45000	0
275	3591377200100	RED FERROVIARIA		VIA PRINCIPAL	032302790	01	1904	85	25 85 00	45201	0
343	3591377600000	RED TELEGRAFICA		Y TELEFONICA	000002787	00	1910	85	50 79 00	45301	1
TOTAL SECTOR 920.700.000											
SECTOR:63260 PR:BUENOS AIRES DTO:9 DE JULIO EST:1201 EL TEJAR											
137	3591385000001	CUADRO		ESTACION EL TEJAR	000160000	00	1986	85	00 00 00	45000	0
275	3591385200100	RED FERROVIARIA		VIA PRINCIPAL	032301000	01	1904	85	25 85 00	45201	0
275	3591385200200	RED FERROVIARIA		VIA AUXILIAR	033301288	03	1903	85	50 86 00	45202	0
332	35913854000400	EST EL TEJAR		GALPON CEREALES N 4	000000680	22	1955	85	30 34 00	45102	0
332	35913854000500	ESTACION EL TEJAR		GALPON CARGA N 1	000002400	22	1941	85	30 48 00	45102	0
332	35913854000600	EST EL TEJAR		GALPON CEREALES N 2	000001600	22	1941	85	30 48 00	45102	0
332	35913854000700	EST EL TEJAR		GALPON CEREALES N 3	000000960	22	1941	85	30 48 00	45102	0
343	35913856000000	RED TELEGRAFICA		Y TELEFONICA	000001000	00	1910	85	50 79 00	45301	1
343	35913856003000	APARATO CONTROL		TELEGRAFICO	000000001	00	1930	85	30 59 00	45304	1
343	35913856003100	APARATO CONTROL		TELEGRAFICO	000000001	00	1930	85	30 59 00	45304	1
TOTAL SECTOR 932.840.003											

LINIA: SARMIENTO

NOM NRO.DE.IDEN. DIRECCION O DESCRIPCION DEL BIEN MAGNITUD CC APSE AC VU VT VR CTACO VALOR NETO

SECTOR:63270 PR:BUENOS AIRES DTO:9 DE JULIO EST: DE KM 0267.200 A KM 0270.963Z

142 3581393000001	ZONA VIA KM 257200 A 270953	000	000178227	00	00	00	00	45000	0
275 3581393200100	RED FERROVIARIA VIA PRINCIPAL		032303760	01	25	85	00	45201	1.240.800.000
343 3581393500000	RED TELEGRAFICA Y TELEFONICA		000003763	00	50	79	00	45301	1
TOTAL SECTOR									1.240.800.001

SECTOR:63280 PR:BUENOS AIRES DTO:GENERAL VIAMONTE EST: DE KM 0270.963 A KM 0282.979Z

142 3581407000001	ZONA VIA KM 270963 A 282979	000	000480753	00	00	00	00	45000	0
275 3581407200100	RED FERROVIARIA VIA PRINCIPAL		032312010	01	25	85	00	45201	3.963.300.000
343 3581407500000	RED TELEGRAFICA Y TELEFONICA		000012010	00	50	79	00	45301	1
TOTAL SECTOR									3.963.300.001

SECTOR:63290 PR:BUENOS AIRES DTO:9 DE JULIO EST: DE KM 0282.979 A KM 0283.334Z

142 3581415000001	ZONA VIA KM 282979 A 283334	000	000010638	00	00	00	00	45000	0
275 3581415200100	RED FERROVIARIA VIA PRINCIPAL		032300360	01	25	85	00	45201	118.800.000
343 3581415600000	RED TELEGRAFICA Y TELEFONICA		000001355	00	50	79	00	45301	1
TOTAL SECTOR									118.800.001

SECTOR:63300 PR:BUENOS AIRES DTO:9 DE JULIO EST:1202 R.J.NEILD DE KM 0283.334 A KM 0284.334C


137 3581423000001	CUADRO ESTACION R J VEILD	000	000160000	00	00	00	00	45000	0
275 3581423200100	RED FERROVIARIA VIA PRINCIPAL		032301000	01	25	85	00	45201	330.000.000
275 3581423200200	RED FERROVIARIA VIA AUXILIAR		033301435	03	50	86	00	45202	473.550.000
210 3581423400300	EST R J VEILD EDIFICIO Y BARRIOS		000000231	00	50	83	00	45101	48.510.000
332 3581423400500	EST R J VEILD GALPON DE CARGAS N 1		000000000	22	30	48	00	45102	0
332 3581423400600	EST R J VEILD GALPON CEREALES N 2		000000960	22	30	48	00	45102	33.500.000
332 3581423400700	EST R J VEILD GALPON CEREALES N 3		000000960	22	30	48	00	45102	33.500.000
343 3581423600000	RED TELEGRAFICA Y TELEFONICA		000001000	00	50	79	00	45301	44.800.000
343 35814236003100	APARATO TELEGRAFICO		000000001	00	30	59	00	45304	1
346 3581423800100	INSTALACIONES PARA AGUA POTABLE		021000470	22	30	06	24	45501	22.824.566
347 3581423800400	INSTALACIONES LIQUIDOS RESIDUALES		012200096	00	30	06	24	45503	6.878.284
TOTAL SECTOR									993.762.852

SECTOR:63310 PR:BUENOS AIRES DTO:9 DE JULIO EST: DE KM 0284.334 A KM 0301.834Z


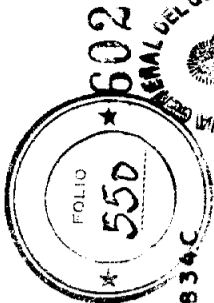
142 3581431000001	ZONA VIA	000	000625716	00	00	00	00	45000	0
275 3581431200100	RED FERROVIARIA VIA PRINCIPAL		032317500	01	25	85	00	45201	5.775.000.000
343 3581431500000	RED TELEGRAFICA Y TELEFONICA		000017500	00	50	79	00	45301	1
TOTAL SECTOR									5.775.000.001

SECTOR:63320 PR:BUENOS AIRES DTO:9 DE JULIO EST:1203 QUIRQGA DE KM 0301.834 A KM 0302.834C


137 3581636000001	CUADRO ESTACION KM 301934 A 302000	000	000009750	00	00	00	00	40100	0
137 3581458000001	CUADRO ESTACION QUIRQGA	000	000111451	00	00	00	00	45000	0
275 3581458200100	RED FERROVIARIA VIA PRINCIPAL		032301000	01	25	85	00	45201	330.000.000
275 3581458200200	RED FERROVIARIA VIA AUXILIAR		033302102	05	50	86	00	45202	693.560.000



549 601



LINEA: SARMIENTO	NOM NRO. DE IDEN.	DIRECCION	DESCRIPCION DEL BIEN	MAGNITUD	CC	APSE	AC	VU VT VR	CTACO	DE KM	VALOR NETO
	SECTOR: 63320	PR: BUENOS AIRES	DTO: 9 DE JULIO	EST: 1203	QUIRQGA						A KM 0302.834C
	332	35814584000200	EST FDD QUIRQGA GARASE AUTDZORRA	000000033	22	1941	85	30 48 00	45102		1.155.000
	332	35814584000300	EST FDD QUIRQGA GAR AUTDZORRA G HILD	000000012	22	1941	85	30 48 00	45102		420.000
	206	35814584000400	EST FDD QUIRQGA TORRE TANQUE AGUA	000000017	00	1931	85	50 58 00	45101		1
	210	35814584000500	EST FDD QUIRQGA CASILLA BOMBA	000000008	00	1906	85	50 48 02	45101		47.778
	210	35814584000500	EST FDD QUIRQGA EDIFICIO Y BARRIOS	000000477	00	1941	85	50 83 00	45101		100.170.000
	332	35814584000700	EST FDD QUIRQGA GALPON DE CARGA 1	000000240	22	1941	85	30 48 00	45102		8.400.000
	332	35814584000800	EST FDD QUIRQGA GALPON CEREALES NO 3	000000960	22	1941	85	30 48 00	45102		33.600.000
	332	35814584000900	EST FDD QUIRQGA GALPON CEREALES NO 5	000000960	22	1941	85	30 48 00	45102		33.600.000
	343	35814584000000	RED TELEGRAFICA YA TELEFONICA	000001000	00	1910	85	50 79 00	45301		1
	343	35814584000000	RED TELEGRAFICA YA TELEFONICA	000001000	00	1910	85	50 79 00	45301		1
	343	35814584000300	APARATO DE CONTROL TRENES	000000003	00	1930	85	30 59 00	45304		1
	343	35814584000300	APARATO TELEGRAFICO PARA AGUA POTABLE	000000003	00	1930	85	30 59 00	45304		1
	346	35814584000100	INSTALACIONES PARA AGUA POTABLE	011000385	12	1983	85	30 06 24	45501		19.951.545
	347	35814584000400	INSTALACIONES LIQUIDOS RESIDUALES	012200125	00	1983	85	30 06 24	45503		6.878.284
								TOTAL	SECTOR		1.227.882.611
	SECTOR: 63330	PR: BUENOS AIRES	DTO: 9 DE JULIO	EST:							A KM 0304.725Z
	142	35814740000001	ZONA VIA KM 302934 A 304725	000179152	00	1986	95	00 00 00	45000		0
	275	35814742000100	RED FERROVIARIA VIA PRINCIPAL	032301890	01	1904	85	25 85 00	45201		623.700.000
	343	35814746000000	RED TELEGRAFICA Y TELEFONICA	000001891	00	1910	85	50 79 00	45301		1
								TOTAL	SECTOR		623.700.001
	SECTOR: 63340	PR: BUENOS AIRES	DTO: LINCOLN	EST:							A KM 0318.634Z
	142	35814820000001	ZONA VIA KM 304725 A 313534	000554032	00	1986	95	00 00 00	45000		0
	275	35814822000100	RED FERROVIARIA VIA PRINCIPAL	032313910	01	1904	85	25 85 00	45201		4.590.300.000
	343	35814826000000	RED TELEGRAFICA Y TELEFONICA	000013909	00	1910	85	50 79 00	45301		1
								TOTAL	SECTOR		4.590.300.001
	SECTOR: 63350	PR: BUENOS AIRES	DTO: LINCOLN	EST: 1204	CNEL.M.DE HJZ						A KM 0319.634C
	137	35815040000001	CUADRO ESTACION CNEL M DE HOZ	000160000	00	1986	85	00 00 00	45000		0
	275	35815042000100	RED FERROVIARIA VIA PRINCIPAL	032301000	01	1904	85	25 85 00	45201		330.000.000
	275	35815042000200	RED FERROVIARIA VIA AUXILIAR	033201378	04	1903	85	50 86 00	45202		454.740.000
	332	35815044000500	EST CNEL M DE HOZ GALPON CARGA N 1	000000240	22	1941	85	30 48 00	45102		8.400.000
	332	35815044000700	EST CNEL M DE HOZ GALPON CEREALES	000000781	22	1941	85	30 48 00	45102		27.335.000
	332	35815044000800	EST CNEL M DE HOZ GALPON CEREALES	000001024	22	1941	85	30 48 00	45102		35.840.000
	332	35815044000900	EST CNEL M DE HOZ GALPON CEREALES	000001920	22	1941	85	30 48 00	45102		67.200.000
	343	35815045000000	RED TELEGRAFICA Y TELEFONICA	000001000	00	1910	85	50 79 00	45301		1
	343	35815045000000	RED TELEGRAFICA Y TELEFONICA	000001000	00	1910	85	50 79 00	45301		1
	343	35815045000300	APARATO DE CONTROL TRENES	000000001	00	1930	85	30 59 00	45304		1
	343	35815046000300	APARATO TELEGRAFICO	000000002	00	1930	85	30 59 00	45304		1
								TOTAL	SECTOR		923.515.003
	SECTOR: 63360	PR: BUENOS AIRES	DTO: LINCOLN	EST:							A KM 0338.934Z
	142	35815120000001	ZONA VIA KM 319634 A 33934	000641022	00	1986	85	00 00 00	45000		0
	275	35815122000100	RED FERROVIARIA VIA PRINCIPAL	032319300	01	1904	85	25 85 00	45201		5.369.000.000
	343	35815126000000	RED TELEGRAFICA Y TELEFONICA	000019300	00	1910	85	50 79 00	45301		1
								TOTAL	SECTOR		5.369.000.001



LINEA: SARMIENTO	NOM NRD.DE.IDEN.	DIRECCION J DESCRIPCION DEL BIEN	MAGNITUD	CC	APSE	AC	VU	VT	VR	CTACO	DE	VALOR NETO
					EST:1206 LAS TOSCAS						KM	
SECTOR:63390 PR:BUENOS AIRES DT0:LINCOLN												
137	3581539000001	CUADRO ESTACION LAS TOSCAS	000	000160000	00	1986	85	00	00	00	45000	0
275	3581539200100	RED FERROVIARIA VIA PRINCIPAL		032301000	01	1904	85	25	85	00	45201	330.000.000
275	3581539200200	RED FERROVIARIA VIA AUXILIAR		033301430	03	1903	85	50	86	00	45202	471.900.000
332	3581539400000	EST LAS TOSCAS GALPON AJUZORRA		000000026	22	1941	85	30	48	00	45102	910.000.000
332	3581539400500	EST LAS TOSCAS GALPON AJUZORRA		000000240	22	1941	85	30	48	00	45102	8.400.000
332	3581539400700	EST LAS TOSCAS GALPON CEREALES NO 1		000000960	22	1941	85	30	48	00	45102	33.600.000
332	3581539400800	EST LAS TOSCAS GALPON CEREALES NO 2		000000960	22	1941	85	30	48	00	45102	33.600.000
343	3581539600000	RED TELEGRAFICA Y TELEFONICA		000001000	00	1910	85	50	79	00	45301	33.600.000
343	3581539600000	RED TELEGRAFICA Y TELEFONICA		000001000	00	1910	85	50	79	00	45301	33.600.000
343	3581539600300	APARATO DE CONTROL TRENES		000000001	00	1930	85	30	59	00	45304	1
343	3581539600310	APARATO TELEGRAFICO		000000002	00	1930	85	30	59	00	45304	1
TOTAL SECTOR											878.410.003	
SECTOR:63400 PR:BUENOS AIRES DT0:LINCOLN												
142	3581555000001	ZONA VIA KM 339934 A 355334	000	000676310	00	1986	85	00	00	00	45000	0
275	3581555200100	RED FERROVIARIA VIA PRINCIPAL		032316400	01	1904	85	25	85	00	45201	5.412.000.000
343	3581555600000	RED TELEGRAFICA Y TELEFONICA		000016400	00	1910	85	50	79	00	45301	1
TOTAL SECTOR											5.412.000.001	
SECTOR:63410 PR:BUENOS AIRES DT0:LINCOLN												
137	3581563000001	CUADRO ESTACION C SALAS	000	000190454	00	1986	85	00	00	00	45000	0
275	3581563200100	RED FERROVIARIA VIA PRINCIPAL		032301000	01	1904	85	25	85	00	45201	330.000.000
275	3581563200200	RED FERROVIARIA VIA AUXILIAR		032301878	04	1903	85	50	86	00	45202	619.740.000
332	3581563400000	EST C SALAS GALPON CEREALES NO 4		000001920	22	1941	85	30	48	00	45102	67.200.000
332	3581563400500	ESTACION C SALAS GALPON CEREALES NO 4		000000176	22	1941	85	30	48	00	45102	6.160.000
343	3581563600000	RED TELEGRAFICA Y TELEFONICA		000001000	00	1910	85	50	79	00	45301	1
343	3581563600300	RED TELEGRAFICA Y TELEFONICA		000000001	00	1930	85	30	59	00	45304	1
343	3581563600310	APARATO DE CONTROL TRENES		000000002	00	1930	85	30	59	00	45304	1
TOTAL SECTOR											1.023.100.003	
SECTOR:63420 PR:BUENOS AIRES DT0:LINCOLN												
142	3581598000001	ZONA VIA KM 357334 A 360193	000	000159441	00	1986	85	00	00	00	45000	0
275	3581598200100	RED FERROVIARIA VIA PRINCIPAL		032302859	01	1904	85	25	85	00	45201	943.470.000
343	3581598600000	RED TELEGRAFICA Y TELEFONICA		000002859	00	1910	85	50	79	00	45301	1
TOTAL SECTOR											943.470.001	
SECTOR:63430 PR:BUENOS AIRES DT0:CARLOS TEJEDOR												
142	3581601000001	ZONA VIA KM 360193 A 370000	000	000382294	00	1986	85	00	00	00	45000	0
275	3581601200100	RED FERROVIARIA VIA PRINCIPAL		032309807	01	1904	85	25	85	00	45201	3.236.310.000
343	3581601600000	RED TELEGRAFICA Y TELEFONICA		000009807	00	1910	85	50	79	00	45301	1
TOTAL SECTOR											3.236.310.001	

LINEA: SARMIENTO

NOM	NRD.DE.IDEN.	DIRECCION	DESCRIPCION DEL BIEN	MAGNITUD	CC	APSE	AC	VU	VT	VR	CTACO	VALDR NETO
SECTOR:63440 PR:BUENOS AIRES DTO:CARLOS TEJEDOR EST:												
142	3581628000000	ZONA VIA DE KM 370000	A 377994	000	000006000	00	1986	85	00	00	00	45000
142	3581628000001	ZONA VIA DE KM 370000	A 377994	000	000323500	00	1986	85	00	00	00	45000
275	3581628200100	RED FERROVIARIA VIA PRINCIPAL		01	032307994	01	1903	85	25	86	00	45201
343	3581628500000	RED TELEGRAFICA Y TELEFONICA		00	000007994	00	1910	85	50	79	00	45301
TOTAL SECTOR 2.638.020.001												

NOM	NRD.DE.IDEN.	DIRECCION	DESCRIPCION DEL BIEN	MAGNITUD	CC	APSE	AC	VU	VT	VR	CTACO	VALDR NETO
SECTOR:64000 PR:BUENOS AIRES DTO:GENERAL VIAMONTE EST:												
142	3581644000001	ZONA VIA DE KM 265040	A 293113	000	000739620	00	1986	85	00	00	00	45000
275	3581644200100	RED FERROVIARIA VIA PRINCIPAL		01	033318073	01	1908	85	25	81	00	45201
343	3581644500000	RED TELEGRAFICA Y TELEFONICA		00	000018073	00	1986	85	50	03	47	45301
TOTAL SECTOR 5.964.090.000												

NOM	NRD.DE.IDEN.	DIRECCION	DESCRIPCION DEL BIEN	MAGNITUD	CC	APSE	AC	VU	VT	VR	CTACO	VALDR NETO
SECTOR:64010 PR:BUENOS AIRES DTO:GENERAL VIAMONTE EST:1301 CHANCAY												
137	3581652000001	CUADRO ESTACION CHANCAY		000	000200000	00	1986	85	00	00	00	45000
275	3581652200100	RED FERROVIARIA VIA PRINCIPAL		01	033301000	01	1908	85	25	81	00	45201
275	3581652200200	RED FERROVIARIA VIA AUXILIAR		03	032302219	03	1908	85	50	81	00	45202
332	3581652400100	GALPON N 2 EST CHANCAY		22	000000561	22	1908	85	30	81	00	45102
332	3581652400200	GALPON N 1 EST CHANCAY		22	000000176	22	1908	85	30	81	00	45102
TOTAL SECTOR 1.120.860.000												


NOM	NRD.DE.IDEN.	DIRECCION	DESCRIPCION DEL BIEN	MAGNITUD	CC	APSE	AC	VU	VT	VR	CTACO	VALDR NETO
SECTOR:64020 PR:BUENOS AIRES DTO:GENERAL VIAMONTE EST:												
142	3581687000001	ZONA VIA DE KM 284113	A 298354	000	000571794	00	1986	85	00	00	00	45000
275	3581687200100	VIA PRINCIPAL		01	033314241	01	1908	85	25	81	00	45201
TOTAL SECTOR 4.699.530.000												

NOM	NRD.DE.IDEN.	DIRECCION	DESCRIPCION DEL BIEN	MAGNITUD	CC	APSE	AC	VU	VT	VR	CTACO	VALDR NETO
SECTOR:64030 PR:BUENOS AIRES DTO:LINCOLN EST:												
142	3581695000001	ZONA VIA DE KM 298354	A 307500	000	000365418	00	1986	85	00	00	00	45000
275	3581695200100	RED FERROVIARIA VIA PRINCIPAL		01	033309146	01	1908	85	25	81	00	45201
TOTAL SECTOR 3.018.180.000												

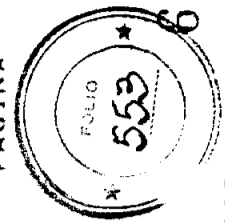
NOM	NRD.DE.IDEN.	DIRECCION	DESCRIPCION DEL BIEN	MAGNITUD	CC	APSE	AC	VU	VT	VR	CTACO	VALDR NETO
SECTOR:64040 PR:BUENOS AIRES DTO:LINCOLN EST:1302 EL TRIUNFO												
137	3582403000001	C ESTACION DE KM 308353	A 30838000	000	000001134	00	1986	85	00	00	00	40100
137	3581700000001	CUADRO ESTACION EL TRIUNFO		000	000198866	00	1986	85	00	00	00	45000
275	3581700200100	RED FERROVIARIA VIA PRINCIPAL		01	033301000	01	1908	85	25	81	00	45201
275	3581700200200	RED FERROVIARIA VIA AUXILIAR		03	032302247	03	1908	85	50	81	00	45202
332	3581700400100	GALPON N 2 EST EL TRIUNFO		21	000001036	21	1908	85	30	81	00	45102
332	3581700400200	GALPON N 4 EST EL TRIUNFO		21	000000978	21	1908	85	30	81	00	45102
332	3581700400300	GALPON N 3 EST EL TRIUNFO		22	000000784	22	1908	85	30	81	00	45102
332	3581700400400	GALPON N 1 EST EL TRIUNFO		22	000000175	22	1908	85	30	81	00	45102
TOTAL SECTOR 1.279.620.000												

552

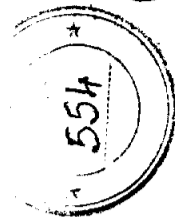
604



SECRETARIA DE ECONOMIA  
ESCRIBANO ADMINISTRATIVO



LINEA: SARMIENTO	NOM NRO. DE IDEN.	DIRECCION	DESCRIPCION DEL BIEN	MAGNITUD	CC	APSE	AC	VU VT VR CTACO	VALOR NETO
SECTOR: 64.050	PR: BUENOS AIRES	DTO: LINCOLN		EST:				DE KM 0308.500	A KM 0322.500Z
142	3581725000001	ZONA VIA DE KM 308500	A 322500	000	000553052	00	1986	85	00 00 00 45000
275	3581725200100	RED FERROVIARIA VIA PRINCIPAL		01	033314000	01	1908	85	25 81 00 45201
									4.620.000.000
								TOTAL SECTOR	4.620.000.000
SECTOR: 64.060	PR: BUENOS AIRES	DTO: LINCOLN		EST: 1303	FORTIN VIGILANCIA			DE KM 0322.500	A KM 0323.500C
137	3581733000001	CUADRO ESTACION FORTIN VIGILANCIA	000	00153600	00	1986	85	00 00 00 45000	0
275	3581733200100	RED FERROVIARIA VIA PRINCIPAL		01	033301000	01	1908	85	25 81 00 45201
275	3581733200200	RED FERROVIARIA VIA AUXILIAR		03	032302130	03	1908	85	50 81 00 45202
332	3581733400100	GALPON N 2 EST FORTIN VIGILANCIA		22	000001570	22	1908	85	30 81 00 45102
332	3581733400200	GALPON N 1 EST FORTIN VIGILANCIA		22	000000174	22	1908	85	30 81 00 45102
									12.180.000
								TOTAL SECTOR	1.154.980.000
SECTOR: 64.070	PR: BUENOS AIRES	DTO: LINCOLN		EST:				DE KM 0323.500	A KM 0348.695Z
142	3581768000001	ZONA VIA DE KM 323500	A 348695	000	001010818	00	1986	85	00 00 00 45000
275	3581768200100	RED FERROVIARIA VIA PRINCIPAL		01	033225195	01	1908	85	25 81 00 45201
									8.314.350.000
								TOTAL SECTOR	8.314.350.000
SECTOR: 64.090	PR: BUENOS AIRES	DTO: LINCOLN		EST:				DE KM 0352.763	A KM 0375.100Z
142	3581776000001	ZONA VIA DE KM 352763	A 375100	000	000898059	00	1986	85	00 00 00 45000
275	3581776200100	RED FERROVIARIA PRINCIPAL		01	033322337	01	1908	85	25 81 00 45201
343	3581776500000	RED TELEGRAFICA Y TELEFONICA			000023337	00	1910	85	50 79 00 45301
									7.371.210.000
								TOTAL SECTOR	7.371.210.000
SECTOR: 64.100	PR: BUENOS AIRES	DTO: LINCOLN		EST: 1305	PASTEUR			DE KM 0375.100	A KM 0376.100C
137	3581784000001	CUADRO ESTACION PASTEUR	000	000200000	00	1986	85	00 00 00 45000	0
275	3581784200100	RED FERROVIARIA PRINCIPAL		01	033301000	01	1909	85	25 80 00 45201
332	3581784400100	GALPON N 3 EST PASTEUR		21	000000396	21	1909	85	30 80 00 45102
332	3581784400200	GALPON N 2 EST PASTEUR		21	000001541	21	1909	85	30 80 00 45102
332	3581784400300	GALPON N 1 EST PASTEUR		22	000000176	22	1909	85	30 80 00 45102
210	3581784400400	ESTACION PASTEUR Y TELEFONICA		00	000000347	00	1909	85	50 80 00 45101
343	3581784500000	RED TELEGRAFICA Y TELEFONICA		00	000001000	00	1910	85	50 79 00 45301
343	3581784500300	APARATO TELEGRAFICO PARA AGUA POTABLE		01	000000001	01	1930	85	30 59 00 45304
346	3581784800100	INSTALACIONES PARA AGUA POTABLE		21	011000200	21	1950	85	30 39 00 45501
347	3581784800400	INSTALACIONES LICUADOS RESIDUALES		00	012200096	00	1950	85	30 39 00 45503
									1.392.950.004
								TOTAL SECTOR	1.392.950.004
SECTOR: 64.110	PR: BUENOS AIRES	DTO: LINCOLN		EST:				DE KM 0376.100	A KM 0377.017Z
142	3581806000001	ZONA VIA DE KM 375100	A 377017	000	000036708	00	1986	85	00 00 00 45000
275	3581806200100	VIA PRINCIPAL		01	033300917	01	1909	85	25 80 00 45201
343	3581806500000	RED TELEGRAFICA Y TELEFONICA			000000917	00	1910	85	50 79 00 45301
									302.610.000
								TOTAL SECTOR	302.610.000




606



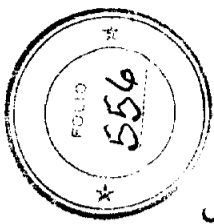
LINFA: SARMIENTO	NOM NRO.DE.IDEN.	DIRECCION D DESCRIPCION DEL BIEN	MAGNITUD	CC	APSE	AC	VU VT VR	CTACD	VALOR NETO
SECTOR:64120	PR:BUENOS AIRES	DTO:GENERAL PINTO	EST:					DE KM 0377.017	A KM 0383.520Z
142	3581814000001	ZONA VIA DE KM 377017 A 383520	000	000300681	00	1986	85	00 00 00	45000
275	3581814200100	RED FERROVIARIA VIA PRINCIPAL	01	033306503	01	1909	85	25 80 00	45201
274	3581814300100	PUENTE DEL KM 328111	01	021000041	01	1909	85	50 80 00	45204
343	3581814500000	RED TELEGRAFICA Y TELEFONICA	00	000006503	00	1910	85	50 79 00	45301
								TOTAL SECTOR	2.595.990.001
SECTOR:64130	PR:BUENOS AIRES	DTO:CARLOS TEJEDOR	EST:					DE KM 0383.520	A KM 0387.000Z
142	3581822000001	ZONA VIA DE KM 383520 A 387000	000	000139190	00	1986	85	00 00 00	45000
275	358182200100	RED FERROVIARIA VIA PRINCIPAL	01	033303480	01	1909	85	25 80 00	45201
343	3581822500000	RED TELEGRAFICA Y TELEFONICA	00	000003480	00	1910	85	50 79 00	45301
								TOTAL SECTOR	1.148.400.000
SECTOR:64140	PR:BUENOS AIRES	DTO:CARLOS TEJEDOR	EST:					DE KM 0387.000	A KM 0389.100Z
142	3581849000001	ZONA VIA DE KM 387000 A 389100	000	000083830	00	1986	85	00 00 00	45000
275	3581849200100	RED FERROVIARIA VIA PRINCIPAL	01	033302100	01	1909	85	25 80 00	45201
343	3581849500000	RED TELEGRAFICA Y TELEFONICA	00	000002100	00	1910	85	50 79 00	45301
								TOTAL SECTOR	693.000.000
SECTOR:64150	PR:BUENOS AIRES	DTO:CARLOS TEJEDOR	EST:1306	ENCINA				DE KM 0389.100	A KM 0390.100C
137	3581857000001	CUADRO ESTACION ENCINA	000	000153600	00	1986	85	00 00 00	45000
275	3581857200100	RED FERROVIARIA VIA PRINCIPAL	01	033301000	01	1909	85	25 80 00	45201
275	3581857200200	RED FERROVIARIA VIA AUXILIAR	03	033302316	03	1909	85	50 80 00	45202
332	3581857400400	ESTACION ENCINA GALPON N 1	21	000000172	21	1909	85	30 80 00	45102
332	3581857400500	ESTACION ENCINA GALPON N 2	22	000000960	22	1909	85	30 80 00	45102
343	3581857600000	RED TELEGRAFICA Y TELEFONICA	00	000001000	00	1910	85	50 79 00	45301
343	3581857600300	APARATO TELEGRAFICO	00	000000001	00	1930	85	30 59 00	45304
								TOTAL SECTOR	1.133.900.002
SECTOR:64160	PR:BUENOS AIRES	DTO:CARLOS TEJEDOR	EST:					DE KM 0390.100	A KM 0400.200Z
142	3581873000001	ZONA VIA DE KM 390100 A 400200	000	000404000	00	1986	85	00 00 00	45000
275	3581873200100	RED FERROVIARIA VIA PRINCIPAL	01	033310100	01	1909	85	25 80 00	45201
343	3581873500000	RED TELEGRAFICA Y TELEFONICA	00	000010100	00	1910	85	50 79 00	45301
								TOTAL SECTOR	3.333.000.000
SECTOR:64170	PR:BUENOS AIRES	DTO:CARLOS TEJEDOR	EST:1307	HEREFORD				DE KM 0400.200	A KM 0401.200C
137	3581881000001	CUADRO ESTACION HEREFORD	000	000200000	00	1986	85	00 00 00	45000
275	3581881200100	RED FERROVIARIA VIA PRINCIPAL	01	033301000	01	1909	85	25 80 00	45201
275	3581881200200	RED FERROVIARIA VIA AUXILIAR	03	033302306	03	1909	85	50 80 00	45202
332	3581881400400	ESTACION HEREFORD GALPON N 1	22	000000172	22	1909	85	30 80 00	45102
332	3581881400500	ESTACION HEREFORD GALPON N 2	22	000001260	22	1909	85	30 80 00	45102
343	3581881600000	RED TELEGRAFICA Y TELEFONICA	00	000000960	00	1909	85	30 80 00	45102
343	3581881600300	APARATO TELEGRAFICO	00	000001000	00	1910	85	50 79 00	45301
								TOTAL SECTOR	3.333.000.001

555 60




LINEA:	SARMIENTO	NOM NRO.DE.IDEN.	DIRECCION J DESCRIPCION DEL BIEN	MAGNITUD	CC	APSE	AC	VU VT VR	CTACO	VALOR NETO	
SECTOR:64170	PR:BUENOS AIRES	DTC:CARLOS TEJEDOR	EST:1307	HEREFORD				DE KM	0400.200	A KM 0401.200C	
								TOTAL	SECTOR	1.175.400.002	
SECTOR:64180	PR:BUENOS AIRES	DTC:CARLOS TEJEDOR	EST:					DE KM	0401.200	A KM 0425.738Z	
142	3581911000001	ZONA VIA DE KM 401200 A 425738	000	00975654	00	1986	85	00	00	00 45000	0
275	3581911200100	RED FERROVIARIA VIA PRINCIPAL	01	03324538	01	1909	85	25	80	00 45201	0
343	3581911600000	RED TELEGRAFICA Y TELEFONICA	00	000024538	00	1910	85	50	79	00 45301	1
								TOTAL	SECTOR	9.097.540.000	
SECTOR:64190	PR:BUENOS AIRES	DTC:CARLOS TEJEDOR	EST:1308	CUENCA				DE KM	0425.738	A KM 0426.791C	
137	3581938000001	CUADRO ESTACION CUENCA	000	000200416	00	1986	85	00	00	00 45000	0
275	3581938200100	RED FERROVIARIA VIA PRINCIPAL	01	033301063	01	1909	85	25	80	00 45201	0
275	3581938200200	RED FERROVIARIA VIA AUXILIAR	03	033302462	03	1909	85	50	80	00 45202	0
210	3581938400100	ESTACION CUENCA EDIFICIO ESTACION	00	00000304	00	1909	85	30	80	00 45101	0
332	3581938400500	ESTACION CUENCA GALPON V1	22	00000172	22	1909	85	30	80	00 45102	0
332	3581938400500	ESTACION CUENCA GALPON V2	22	00001152	22	1909	85	30	80	00 45102	0
332	3581938400700	ESTACION CUENCA GALPON V3	22	000001600	22	1909	85	30	80	00 45102	0
332	3581938400800	ESTACION CUENCA GALPON V4	22	000001600	22	1909	85	30	80	00 45102	0
203	3581938400900	CASILLA	00	000000009	00	1972	85	50	17	33 45101	0
203	3581938401000	CASILLA	00	000000009	00	1972	85	50	17	33 45101	0
279	3581938401100	PLANTA DE SILOS	21	000000490	21	1972	85	30	17	13 45102	0
199	3581938401200	ESTACION CUENCA BARRIO PUBLICO	00	000000017	00	1909	85	50	80	00 45101	0
343	3581938500000	RED TELEGRAFICA Y TELEFONICA	00	000001053	00	1910	85	50	79	00 45301	1
346	3581938600300	APARATO TELEGRAFICO	00	000000001	00	1930	85	30	59	00 45304	1
346	3581938600100	INSTALACIONES PARA AGUA POTABLE	22	021000350	22	1979	85	30	10	20 45501	1
347	3581938800400	INSTALACIONES LIQUIDOS RESIDUALES	00	012100132	00	1979	85	30	10	20 45503	1
								TOTAL	SECTOR	1.532.501.797	
SECTOR:64200	PR:BUENOS AIRES	DTC:CARLOS TEJEDOR	EST:					DE KM	0426.791	A KM 0438.366Z	
142	3581954000001	ZONA VIA DE KM 425791 A 438366	000	000461600	00	1986	85	00	00	00 45000	0
275	3581954200100	RED FERROVIARIA VIA PRINCIPAL	01	033311575	01	1909	85	25	80	00 45201	0
343	3581954600000	RED TELEGRAFICA Y TELEFONICA	00	000011575	00	1910	85	50	79	00 45301	1
								TOTAL	SECTOR	3.819.750.000	
SECTOR:64210	PR:BUENOS AIRES	DTC:GENERAL VILLEGAS	EST:					DE KM	0438.366	A KM 0441.800Z	
142	3581962000001	ZONA VIA DE KM 438366 A 441800	000	000137360	00	1986	85	00	00	00 45000	0
275	3581962200100	RED FERROVIARIA VIA PRINCIPAL	01	033303434	01	1909	85	25	80	00 45201	0
343	3581962500000	RED TELEGRAFICA Y TELEFONICA	00	000003434	00	1910	85	50	79	00 45301	1
								TOTAL	SECTOR	1.133.220.000	
SECTOR:64220	PR:BUENOS AIRES	DTC:GENERAL VILLEGAS	EST:1309	PRADERE				DE KM	0441.800	A KM 0442.900C	
137	3581980000001	CUADRO ESTACION PRADERE	000	000152147	00	1986	85	00	00	00 45000	0
275	3581980200100	RED FERROVIARIA VIA PRINCIPAL	01	033301000	01	1909	85	25	80	00 45201	0
275	3581980200200	RED FERROVIARIA VIA AUXILIAR	03	033302325	03	1909	85	50	80	00 45202	0

Handwritten signature




608



LINEA: SARMIENTO	NOM NRO.DF.IDEN.	DIRECCION	DESCRIPCION DEL BIEN	MAGNITUD	CC	APSE	AC	VU VT VR	CTACO	VALDR NETO
	SECTOR:64220	PR:BUENOS AIRES	DTC:GENERAL VILLEGAS	EST:1309	PRADERE				DE KM 0441.800	A KM 0442.800C
	332	35919894000400	ESTACION PRADERE GALPON N 1	000000172	22	1909	85	30 80 00	45102	6.920.000
	332	35919894000500	ESTACION PRADERE GALPON N 2	000001162	21	1909	85	30 80 00	45102	40.320.000
	343	35919896000000	RED TELEGRAFICA Y TELEFONICA	000001000	00	1910	86	50 79 00	45301	1
	343	35919896000000	APARATO TELEGRAFICO	000000001	00	1930	85	30 59 00	45304	1
								TOTAL	SECTOR	1.143.590.002
	SECTOR:64230	PR:BUENOS AIRES	DTC:GENERAL VILLEGAS	EST:					DE KM 0442.800	A KM 0450.589Z
	142	3592004000001	ZONA VIA DE KM 442800 A 450589	000252423	00	1986	85	00 00 00	45000	0
	275	3592004200100	RED FERROVIARIA VIA PRINCIPAL	033307789	01	1909	85	25 80 00	45201	2.570.370.000
	343	3592004600000	RED TELEGRAFICA Y TELEFONICA	000017789	00	1910	85	50 79 00	45301	1
								TOTAL	SECTOR	2.570.370.001
	SECTOR:64240	PR:BUENOS AIRES	DTC:RIVADAVIA	EST:					DE KM 0450.589	A KM 0454.800Z
	142	3592012000001	ZONA VIA DE KM 450589 A 454800	000168424	00	1986	85	00 00 00	45000	0
	275	3592012200100	RED FERROVIARIA VIA PRINCIPAL	033304211	01	1909	85	25 80 00	45201	1.389.630.000
	343	3592012600000	RED TELEGRAFICA Y TELEFONICA	000004211	00	1910	86	50 79 00	45301	1
								TOTAL	SECTOR	1.389.630.001
	SECTOR:64250	PR:BUENOS AIRES	DTC:RIVADAVIA	EST:1310	CONDARCO				DE KM 0454.800	A KM 0455.800C
	137	3592039000001	CUADRO ESTACION CONDARCO	000200000	00	1986	85	00 00 00	45000	0
	275	3592039200100	RED FERROVIARIA VIA PRINCIPAL	033301000	01	1909	85	25 80 00	45201	330.000.000
	275	3592039200200	RED FERROVIARIA VIA AUXILIAR	033302305	03	1909	85	50 80 00	45202	760.650.000
	332	3592039400400	ESTACION CONDARCO GALPON N 1	000000172	22	1909	85	30 80 00	45102	6.020.000
	332	3592039400500	ESTACION CONDARCO GALPON N 3	000000384	22	1909	85	30 80 00	45102	13.440.000
	343	3592039600000	RED TELEGRAFICA Y TELEFONICA	000001000	00	1910	85	50 79 00	45301	1
								TOTAL	SECTOR	1.110.110.001
	SECTOR:64260	PR:BUENOS AIRES	DTC:RIVADAVIA	EST:					DE KM 0455.800	A KM 0468.400Z
	142	3592063000001	ZONA VIA DE KM 455800 A 458400	000504010	00	1986	85	00 00 00	45000	0
	275	3592063200100	RED FERROVIARIA VIA PRINCIPAL	033312600	01	1909	85	25 80 00	45201	4.158.000.000
	343	3592063500000	RED TELEGRAFICA Y TELEFONICA	000012600	00	1910	85	50 79 00	45301	1
								TOTAL	SECTOR	4.158.000.001
	SECTOR:64270	PR:BUENOS AIRES	DTC:RIVADAVIA	EST:1311	SANSINENA				DE KM 0469.400	A KM 0469.400C
	137	3592071000000	CUADRO ESTACION SANSINENA	000200000	00	1986	85	00 00 00	45000	0
	275	3592071200100	RED FERROVIARIA VIA PRINCIPAL	033301000	01	1909	85	25 80 00	45201	330.000.000
	275	3592071200200	RED FERROVIARIA VIA AUXILIAR	033302329	03	1909	86	50 80 00	45202	768.570.000
	332	3592071400400	ESTACION SANSINENA GALPON N 1	000000172	22	1909	85	30 80 00	45102	6.020.000
	332	3592071400500	ESTACION SANSINENA GALPON N 2	000001024	22	1909	85	30 80 00	45102	35.840.000
	343	3592071600000	RED TELEGRAFICA Y TELEFONICA	000000960	22	1909	85	30 80 00	45102	33.600.000
	343	3592071600000	APARATO TELEGRAFICO	000001000	00	1910	85	50 79 00	45301	1
								TOTAL	SECTOR	1.143.590.002

A N E X O 7.7.1. - I N M U E B L E S




609




EMILIO MARIA OGANDO (N)  
ESCRIBANO ASOCIADO

LINFA: SARMIENTO	NOM NRO.DF.IDEN.	DIRECCION	DESCRIPCION DEL BIEN	MAGNITUD	CC	APSE	AC	VU VT VR	CTACD	VALOR NETO
	SECTOR:64270	PR:BUENOS AIRES	DTO:RIVADAVIA	EST:1311	SANSINENA				DE KM 0458.400	A KM 0469.400C
	SECTOR:64290	PR:BUENOS AIRES	DTO:RIVADAVIA	EST:					TOTAL SECTOR	1.174.030.002
	142 3592101000000	ZONA VIA DE KW 469400	A 473679	000	000008000	00	1986	85	00 00 00	45000
	142 3592101000001	ZONA VIA DE KM 469400	A 473679	000	000163135	00	1986	85	00 00 00	45000
	275 3592101200100	RED FERROVIARIA VIA PRINCIPAL		01	033304279	01	1909	85	25 80 00	45201
	343 3592101600000	RED TELEGRAFICA Y TELEFONICA		00	000004279	00	1910	85	50 79 00	45301
	SECTOR:64290	PR:BUENOS AIRES	DTO:RIVADAVIA	EST:					TOTAL SECTOR	1.412.070.001
	SECTOR:64290	PR:BUENOS AIRES	DTO:GENERAL VILLEGAS	EST:					DE KM 0473.679	A KM 0482.600Z
	142 3592128000001	ZONA VIA DE KM 473679	A 492600	000	000377509	00	1986	85	00 00 00	45000
	275 3592128200100	RED FERROVIARIA VIA PRINCIPAL		01	033308921	01	1909	85	25 80 00	45201
	343 3592128500000	RED TELEGRAFICA Y TELEFONICA		00	000009021	00	1910	85	50 79 00	45301
	SECTOR:64300	PR:BUENOS AIRES	DTO:GENERAL VILLEGAS	EST:1312	VILLA SAUZE				TOTAL SECTOR	2.943.930.000
	137 3592136000001	CUADRO ESTACION VILLA SAUZE		000	000200000	00	1986	85	00 00 00	45000
	275 3592136200100	RED FERROVIARIA VIA PRINCIPAL		01	033301000	01	1909	85	25 80 00	45201
	275 3592136200200	RED FERROVIARIA VIA AUXILIAR		03	033302337	03	1909	85	50 80 00	45202
	332 3592136400400	ESTACION VILLA SAUZE GALPON N1		22	000000172	22	1909	85	30 80 00	45102
	332 3592136400500	ESTACION VILLA SAUZE GALPON N 3		22	000000576	22	1909	85	30 80 00	45102
	332 3592136400600	ESTACION VILLA SAUZE GALPON N 4		22	000001600	22	1909	85	30 80 00	45102
	343 3592136500000	RED TELEGRAFICA Y TELEFONICA		00	000001000	00	1910	85	50 79 00	45301
	343 3592136500300	APARATO TELEGRAFICO		00	000000001	00	1930	85	30 59 00	45304
	SECTOR:64310	PR:BUENOS AIRES	DTO:GENERAL VILLEGAS	EST:					TOTAL SECTOR	1.183.390.002
	SECTOR:64310	PR:BUENOS AIRES	DTO:GENERAL VILLEGAS	EST:					DE KM 0483.600	A KM 0484.608Z
	142 3592179000001	ZONA VIA DE KM 483600	A 494609	000	000016435	00	1986	85	00 00 00	45000
	275 3592179200100	RED FERROVIARIA VIA PRINCIPAL		01	033301008	01	1909	85	25 80 00	45201
	343 3592179600000	RED TELEGRAFICA Y TELEFONICA		00	000001008	00	1910	85	50 79 00	45301
	SECTOR:64320	PR:LA PAMPA	DTO:CHAPALEUFU	EST:					TOTAL SECTOR	332.640.001
	SECTOR:64320	PR:LA PAMPA	DTO:CHAPALEUFU	EST:					DE KM 0484.608	A KM 0502.967Z
	142 3592187000001	ZONA VIA DE KM 484608	A 502867	000	000724532	00	1986	85	00 00 00	45000
	275 3592187200100	RED FERROVIARIA VIA PRINCIPAL		01	033318259	01	1909	85	25 80 00	45201
	343 3592187600000	RED TELEGRAFICA Y TELEFONICA		00	000018259	00	1910	85	50 79 00	45301

558 610




LINEA: SARMIENTO	NOM NRO.DF.IDEN.	DIRECCION 3 DESCRIPCION DEL BIEN	MAGNITUD	CC	APSE AC	VU VT VR CTACD	VALOR NETO
SECTOR: 64330 PR:LA PAMPA	DTO:CHAPALEUFU	EST:1313 INTENDENTE ALVEAR	DE KM 0502.867	A KM 0504.088C			
137	3582211000000	CUADRO ESTACION DE KM 503845 A 000	000004447	00	1986	00 00 00	0
137	3582195000000	CUADRO ESTACION INTENDENTE ALVEAR	000189589	00	1986	00 00 00	0
275	3582195200100	RED FERROVIARIA VIA PRINCIPAL	033301221	01	1909	25 80 00	402.930.000
275	3582195200200	RED FERROVIARIA VIA AUXILIAR	000004364	06	1909	50 80 00	1.440.120.000
210	3582195400100	INT ALVEAR EDIFICIO ESTACION	000000304	00	1909	50 80 00	63.840.000
332	3582195400500	INT ALVEAR GALPON N 1	000000172	22	1909	30 80 00	6.020.000
332	3582195400500	INT ALVEAR GALPON N 3	000001280	21	1909	30 80 00	44.800.000
332	3582195400700	INT ALVEAR GALPON N 4	000001280	22	1909	30 80 00	44.800.000
332	3582195400800	INT ALVEAR GALPON N 5	000001600	22	1909	30 80 00	44.800.000
139	3582195400800	INTENDENTE ALVEAR BARRIO PUBLICO	000000017	00	1909	50 79 00	56.000.000
343	3582195600000	APARATO TELEGRAFICO	000000003	00	1930	30 34 00	3.570.000
346	3582195600300	INSTALACIONES PARA AGUA POTABLE	011000900	23	1955	30 34 00	56.000.000
347	3582195600400	INSTALACIONES LIQUIDOS RESIDUALES	012100160	00	1955	30 34 00	3.570.000
TOTAL SECTOR							2.062.080.004
SECTOR: 64340 PR:LA PAMPA	DTO:CHAPALEUFU	EST:	DE KM 0504.088	A KM 0521.200Z			
142	3582217000001	ZONA VIA DE KM 504088 A 521200	000681896	00	1986	00 00 00	0
275	3582217200100	RED FERROVIARIA VIA PRINCIPAL	033317112	01	1909	25 80 00	5.646.960.000
275	3582217200200	RED FERROVIARIA VIA AUXILIAR	033300622	01	1974	50 15 35	205.260.000
343	3582217500000	RED TELEG Y TELEF	000017112	00	1910	50 79 00	5.852.220.001
TOTAL SECTOR							5.852.220.001
SECTOR: 64350 PR:LA PAMPA	DTO:CHAPALEUFU	EST:1314 CEBALLOS	DE KM 0521.200	A KM 0522.200C			
137	3582225000000	CUADRO ESTACION CEBALLOS	000200000	00	1986	00 00 00	0
275	3582225200100	RED FERROVIARIA VIA PRINCIPAL	033301000	01	1909	25 80 00	330.000.000
275	3582225200200	RED FERROVIARIA VIA AUXILIAR	033302319	03	1909	30 80 00	765.270.000
332	3582225400300	ESTACION CEBALLOS GALPON N 1	000000172	22	1909	30 80 00	6.020.000
332	3582225400400	ESTACION CEBALLOS GALPON N 3	000000960	22	1909	30 80 00	33.600.000
332	3582225400500	ESTACION CEBALLOS GALPON N 4	000000960	21	1984	30 05 25	67.200.000
343	3582225600000	RED TELEG Y TELEF	000001000	00	1910	50 79 00	67.200.000
343	3582225600300	APARATO TELEGRAFICO	000000001	00	1930	50 59 00	1
TOTAL SECTOR							1.202.090.002
SECTOR: 64360 PR:LA PAMPA	DTO:CHAPALEUFU	EST:	DE KM 0522.200	A KM 0536.298Z			
142	3582241000001	ZONA VIA DE KM 522200 A 536298	000501575	00	1986	00 00 00	0
275	3582241200100	RED FERROVIARIA VIA PRINCIPAL	033314099	01	1910	25 79 00	4.652.670.000
343	3582241500000	RED TELEGRAFICA Y TELEFONICA	000014098	00	1910	50 79 00	4.652.670.001
TOTAL SECTOR							4.652.670.001
SECTOR: 64370 PR:LA PAMPA	DTO:REALICO	EST:	DE KM 0536.298	A KM 0542.476Z			
142	3582268000001	ZONA VIA DE KM 535298 A 542476	000247100	00	1986	00 00 00	0
275	3582268200100	RED FERROVIARIA VIA PRINCIPAL	033306178	01	1910	25 79 00	2.038.740.000
343	3582268500000	RED TELEGRAFICA Y TELEFONICA	000006178	00	1910	50 79 00	2.038.740.001
TOTAL SECTOR							2.038.740.001



LINEA: SARMIENTO	NOM NRO. DE IDEN.	DIRECCION 3 DESCRIPCION DEL BIEN	MAGNITUD CC	APSE AC	VU VT VR CTACD	VALOR NETO
SECTOR: 64390 PR: LA PAMPA		DTO: REALICO	EST:		DE KM 0542.893	A KM 0554.1002
142	3582276000001	ZONA VIA DE KM 544083 A 554100 000	000410203 00	1986 85	00 00 00 45000	0
275	3582276200100	RED FERROVIARIA VIA PRINCIPAL	033302017 01	1910 85	25 79 00 45201	665.610.000
275	3582276200101	MEJORAMIENTO DE VIA	033308000 01	1988 85	25 02 00 45201	2.640.000.000
343	3582276500000	RED TELEGRAFICA Y TELEFONICA	000010017 00	1910 85	50 79 00 45301	1
				TOTAL SECTOR		3.305.610.001
SECTOR: 64400 PR: LA PAMPA		DTO: REALICO	EST: 1316 ALTA ITALIA		DE KM 0554.100	A KM 0555.100C
137	3582284000000	CUADRO ESTACION ALTA ITALIA	000191000 00	1986 85	00 00 00 45000	0
275	3582284200100	RED FERROVIARIA VIA PRINCIPAL	033301000 01	1910 85	25 79 00 45201	330.000.000
275	3582284200200	RED FERROVIARIA VIA AUXILIAR	033302303 03	1910 85	50 79 00 45202	759.990.000
210	3582284400100	ALTA ITALIA EDIFICIO ESTACION	000000300 00	1910 85	50 79 00 45101	63.000.000
332	3582284400400	ALTA ITALIA GALPON N01	000000172 22	1910 85	30 79 00 45102	6.020.000
332	3582284400500	ALTA ITALIA GALPON N02	000000768 22	1910 85	30 79 00 45102	26.880.000
332	3582284400600	ALTA ITALIA GALPON N04	000001600 21	1979 85	30 10 20 45102	112.000.000
332	3582284400700	ALTA ITALIA GALPON N05	000000960 22	1910 85	30 79 00 45102	33.600.000
332	3582284400800	ALTA ITALIA GALPON N07	000000960 22	1910 85	30 79 00 45102	33.600.000
332	3582284400900	ALTA ITALIA GALPON N08	000000672 22	1910 85	30 79 00 45102	23.520.000
199	3582284401100	ESTACION ALTA ITALIA BARRIO PUBLICO	000000017 00	1910 85	50 79 00 45101	1
343	3582284500000	RED TELEGRAFICA Y TELEFONICA	000001000 00	1910 85	50 79 00 45301	1
343	3582284500300	APARATOS TELEGRAFICOS	000000001 00	1930 85	30 59 00 45304	6.094.465
346	3582284800100	INSTALACIONES PARA AGUA POTABLE	011000370 22	1971 85	30 18 12 45501	4.125.561
347	3582284800400	INSTALACIONES LIQUIDOS RESIDUALES	012100132 00	1971 85	30 18 12 45503	1
				TOTAL SECTOR		1.402.400.028
SECTOR: 64410 PR: LA PAMPA		DTO: REALICO	EST:		DE KM 0555.100	A KM 0570.500Z
142	3582306000001	ZONA VIA DE KM 555100 A 570500 000	000624783 00	1986 85	00 00 00 45000	0
275	3582306200100	RED FERROVIARIA VIA PRINCIPAL	033308900 01	1910 85	25 79 00 45201	2.937.000.000
343	3582306500000	RED TELEGRAFICA Y TELEFONICA	000015400 00	1910 85	50 79 00 45301	1
				TOTAL SECTOR		5.082.000.001
SECTOR: 64420 PR: LA PAMPA		DTO: REALICO	EST: 1317 EMBAJADOR MARTINI		DE KM 0570.500	A KM 0571.500C
137	3582314000000	CUADRO ESTACION EMBAJADOR MARTINI	000144767 00	1986 85	00 00 00 45000	0
137	3582314000100	ESTACION EMBAJADOR MARTINI	000007700 00	1987 85	00 00 00 45000	0
137	3582314000200	ESTACION EMBAJADOR MARTINI	000000000 00	1986 85	00 00 00 45000	0
275	3582314200100	RED FERROVIARIA VIA PRINCIPAL	033301000 01	1910 85	25 79 00 45201	330.000.000
275	3582314200101	MEJORAMIENTO DE VIA	033301000 01	1988 85	25 02 00 45201	330.000.000
275	3582314200200	VIA AUXILIAR	000000172 22	1910 85	50 78 00 45202	760.980.000
332	35823144000400	ESTACION EMBAJADOR MARTINI GALPON N 1	000000512 22	1910 85	30 79 00 45102	6.020.000
332	35823144000500	ESTACION EMBAJADOR MARTINI GALPON N 2	000001600 21	1910 85	30 79 00 45102	17.920.000
332	35823144000700	ESTACION EMBAJADOR MARTINI GALPON N 3	000001472 21	1979 85	30 10 20 45102	56.000.000
332	35823144000800	ESTACION EMBAJADOR MARTINI GALPON N 4	000001440 21	1985 85	30 04 26 45102	103.040.000
343	3582314600000	RED TELEGRAFICA Y TELEFONICA	000001000 00	1910 85	50 79 00 45301	100.800.000
343	3582314600300	APARATOS TELEGRAFICOS	000000001 00	1930 85	50 59 00 45304	1
				TOTAL SECTOR		1.704.760.002

*[Handwritten signature]*


A N E X O 7.7.1. - I N M U E B L E S



LINEA: SARMIENTO	NOM NRO. DE IDEN.	DIRECCION O DESCRIPCION DEL BIEN	MAGNITUD	CC	APSE	AC	VU VT VR CTACD	DE KM	VALOR NETO
SECTOR: 64430 PR: LA PAMPA		DTO: REALICO		EST:				DE KM 0571.500	A KM 0587.200Z
142	3582349000001	ZONA VIA DE KM 571500 A 597200	000638435	00	1986	85	00 00 00	00 00 00	4.356.000.000
275	3582349200100	RED FERROVIARIA VIA PRINCIPAL	033313200	01	1910	85	25 79 00	00 45201	825.000.000
275	3582349200101	MEJORAMIENTO DE VIA	033302500	01	1988	88	25 02 00	00 45201	
343	3582349600000	RED TELEGRAFICA Y TELEFONICA	000015700	00	1910	85	50 79 00	00 45301	
							TOTAL	SECTOR	5.181.000.001
SECTOR: 64440 PR: LA PAMPA		DTO: REALICO		EST: 1318				DE KM 0587.200	A KM 0588.200C
137	3582357000000	CUADRO ESTACION INGENIERO LUIGG000	000151539	00	1986	85	00 00 00	00 45000	330.000.000
275	3582357200100	RED FERROVIARIA VIA PRINCIPAL	033301000	01	1910	85	25 79 00	00 45201	801.570.000
210	3582357400100	ING LUISGGI EDIFICIO ESTACION	000000307	00	1910	85	50 79 00	00 45101	64.470.000
332	3582357400400	ING LUISGGI GALPON N01	000000172	22	1910	85	30 79 00	00 45102	6.020.000
332	3582357400500	ING LUISGGI GALPON N02	000001888	21	1983	85	30 06 24	45102	132.160.000
332	3582357400600	ING LUISGGI GALPON N05	000000768	21	1978	85	30 11 19	45102	55.760.000
332	3582357400700	ING LUISGGI GALPON N06	000000960	21	1978	85	30 11 19	45102	67.200.000
332	3582357400800	ING LUISGGI GALPON N07	000000960	21	1978	85	30 11 19	45102	67.200.000
332	3582357400900	ING LUISGGI GALPON N09	000000392	22	1910	85	50 79 00	00 45102	13.720.000
190	3582357401000	EST ING LUISGGI RABO PUB- LICO	000000017	00	1910	85	50 28 22	45101	3.570.000
206	3582357401100	EST ING LUISGGI CASILLA	000000008	00	1961	85	50 37 13	45101	879.218
206	3582357401200	EST ING LUISGGI CASILLA	000000014	00	1952	85	50 37 13	45101	617.895
343	3582357600000	RED TELEGRAFICA Y TELEFONICA	000001000	00	1910	85	50 79 00	00 45301	
343	3582357600300	APARATOS TELEGRAFICOS	000000001	00	1930	85	30 59 00	00 45304	
346	3582357800100	INSTALACIONES PARA AGUA POTABLE	011000290	11	1974	85	30 15 15	45501	13.436.016
347	3582357800400	INSTALACIONES LIQUIDOS RESIDUALES	012100109	00	1974	85	30 15 15	45503	5.167.485
137	3582462000000	CUADRO ESTAC DE KM 597458 A 597000	000020180	00	1986	85	00 00 00	00 40100	
							TOTAL	SECTOR	1.559.770.616
SECTOR: 64441 PR: LA PAMPA		DTO: REALICO		EST:				DE KM 0588.200	A KM 0589.424Z
142	3582373000001	ZONA VIA DE KM 589200 A 599424	000048960	00	1986	85	00 00 00	00 45000	0
275	3582373200100	RED FERROVIARIA VIA PRINCIPAL	033300463	01	1910	85	25 79 00	00 45201	152.790.000
							TOTAL	SECTOR	152.790.000
SECTOR: 63450 PR: BUENOS AIRES		DTO: CARLOS TEJEDOR		EST: 1208				DE KM 0379.376	A KM 0380.376C
137	3582755000000	CUADRO ESTACION TIMOTE	000154000	00	1986	85	00 00 00	00 45000	0
275	3582756200100	VIA PRINCIPAL	032101000	01	1902	85	25 87 00	00 45201	330.000.000
203	3582756400200	ESTACION TIMOTE CABINA AUXILIAR	000000560	08	1902	85	50 87 00	00 45202	1.834.800.000
210	3582756400300	TIMOTE EDIFICIO ESTACION SEGALES	000000020	00	1902	85	50 87 00	00 45101	4.200.000
332	3582756400900	ESTACION TIMOTE GALPON N 1	000000240	22	1902	85	30 87 00	00 45102	128.940.000
332	3582756401000	ESTACION TIMOTE GALPON N 3	000001840	21	1902	85	30 87 00	00 45102	8.400.000
190	3582756401100	ESTACION TIMOTE RABO PUBLICO	000000011	00	1902	85	50 87 00	00 45101	64.400.000
203	3582756401200	ESTACION TIMOTE CUARTO FARDLERIA	000000006	00	1902	85	50 87 00	00 45101	2.310.000
343	3582756500000	RED TELEGRAFICA Y TELEFONICA	000001000	00	1910	85	50 79 00	00 45301	1.260.000
343	3582756500300	APARATO DE CONTROLORA	000000001	00	1930	85	30 59 00	00 45304	
343	3582756500300	EQUIPO DE PORTADORA	000000001	13	1983	85	30 06 24	45304	110.828.872
344	3582756710100	RED PARA ALUMBRADO ELECTRICO	020200600	39	1972	85	40 17 23	45401	2.722.194
346	3582756710200	RED PARA ALUMBRADO ELECTRICO	010100900	15	1972	85	40 17 23	45401	312.345
346	3582756800100	INSTALACIONES PARA AGUA POTABLE	032000650	23	1968	85	30 21 09	45501	20.669.913
347	3582756800400	INSTALACIONES LIQUIDOS RESIDUALES	012100103	00	1968	85	30 21 09	45503	3.081.256
343	3582764500300	APARATOS TELEGRAFICOS	000000003	00	1930	85	30 59 00	00 45304	

613

561


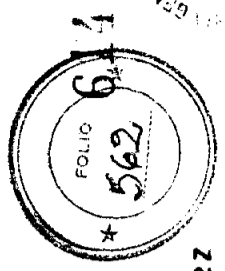


LINEA: SARMIENTO	NOM NRO.DE.IDEN.	DIRECCION D	DESCRIPCION DEL BIEN	MAGNITUD	CC	APSE	AC	VU VT VR	CTACO	DE KM	VALOR NETO
	SECTOR:63450	PR:BUENOS AIRES	DTO:CARLOS TEJEDOR	EST:1208	TIMOTE						A KM 0380.376C
	SECTOR:63460	PR:BUENOS AIRES	DTO:CARLOS TEJEDOR	EST:							A KM 0397.786Z
	142 3582772000000	ZONA VIA DE KM 380375	A 397785	000	000725551	00	1986	85	00 00 00	45000	0
	275 3582772000100	RED FERROVIARIA VIA PRINCIPAL		01	033317410	01	1903	85	25 86 00	45201	0
	343 3582772600000	RED TELEGRAFICA Y TELEFONICA		00	000017404	00	1910	85	50 79 00	45301	1
	TOTAL SECTOR										2.511.924.583

SECTOR:63470	PR:BUENOS AIRES	DTO:CARLOS TEJEDOR	EST:1209	CARLOS TEJEDOR	DE KM	VALOR NETO
	137 3582799000000	CUADRO ESTACION CARLOS TEJEDOR	000	000160000	00	1986
	275 35827992000100	RED FERROVIARIA VIA PRINCIPAL	01	032301000	01	1902
	275 3582799200200	RED FERROVIARIA VIA AUXILIAR	03	033302591	03	1902
	270 35827994000100	TEJEDOR EDIFICIO ESTACION	00	000000525	00	1902
	199 35827994000200	ESTACION TEJEDOR BARRIO PUBLICO	00	000000011	00	1902
	204 35827994000500	TEJEDOR GARAGE Y CUARTO HERRAMIENT	22	000000047	22	1960
	332 35827994000600	ESTACION TEJEDOR GALPON N 1	22	000000240	22	1902
	332 35827994000700	ESTACION TEJEDOR GALPON N 5	21	000001280	21	1902
	332 35827994000800	ESTACION TEJEDOR GALPON N 4	22	000000540	22	1905
	199 35827994001000	ESTACION TEJEDOR BARRIO	00	000000002	00	1960
	343 35827995000000	RED TELEGRAFICA Y TELEFONICA	00	000001000	00	1910
	343 35827996003000	APARATO TELEGRAFICO	01	000000001	01	1930
	343 35827996003100	APARATO DE CONTROL TRENES	00	000000001	00	1930
	346 35827998000100	INSTALACIONES PARA AGUA POTABLE	22	011000040	22	1959
	347 35827998000400	INSTALACIONES LIQUIDOS RESIDUALES	00	012100086	00	1959
	TOTAL SECTOR					1.376.900.005

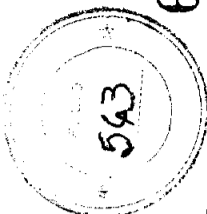
SECTOR:63480	PR:BUENOS AIRES	DTO:CARLOS TEJEDOR	EST:	DE KM	VALOR NETO
	142 3582802000000	ZONA VIA DE KM 398785	A 413285	000	000478123
	275 3582802000100	RED FERROVIARIA VIA PRINCIPAL	01	032314500	01
	343 3582802300000	RED TELEGRAFICA Y TELEFONICA	00	000014500	00
	TOTAL SECTOR				4.785.000.000

SECTOR:63490	PR:BUENOS AIRES	DTO:CARLOS TEJEDOR	EST:1210	SANTA INES	DE KM	VALOR NETO
	137 3582829000000	CUADRO ESTACION SANTA INES	000	000160000	00	1986
	275 35828292000100	RED FERROVIARIA VIA PRINCIPAL	01	032301000	01	1903
	275 3582829200200	VIA AUXILIAR	02	032301690	02	1903
	332 35828294000400	EST SANTA INES GALPON N 1	22	000000240	22	1903
	332 35828294000500	EST SANTA INES GALPON N 2	21	000000960	21	1903
	343 35828294000600	EST SANTA INES GALPON N 3	21	000000540	21	1903
	343 35828295000000	RED TELEGRAFICA Y TELEFONICA	00	000001000	00	1910
	343 35828295003100	APARATO TELEGRAFICOS	00	000000001	00	1930
	TOTAL SECTOR					952.100.002



LINEA: SARMIENTO	NOM NRO.DE.IDEN.	DIRECCION	DESCRIPCION DEL BIEN	MAGNITUD	CC	APSE	AC	VU VT VR	CTACO	VALOR NETO
	SECTOR:63500	PR:BUENOS AIRES	DTO:CARLOS TEJEDOR						DE KM 0414.286	A KM 0426.322Z
	142	3592837000000	ZONA VIA DE KM 414286 A 425322	000	000481566	00	1986	85	00 00 00	45000
	275	3592837200100	RED FERROVIARIA VIA PRINCIPAL	032312036	01	1903	85	25 86	00 00	45201
	343	3592837500000	RED TELEGRAFICA Y TELEFONICA	000012036	00	1910	85	50 79	00 00	45301
									TOTAL SECTOR	3.971.880.000
	SECTOR:63510	PR:BUENOS AIRES	DTO:CARLOS TEJEDOR						DE KM 0426.322	A KM 0427.322C
	137	3592845000000	CUADRO ESTACION COLONIA SERE	000	000160000	00	1986	85	00 00 00	45000
	275	3592845200100	RED FERROVIARIA VIA PRINCIPAL	033301000	01	1903	85	25 86	00 00	45201
	275	3592845200200	RED FERROVIARIA VIA AUXILIAR	033302289	03	1903	85	50 86	00 00	45202
	332	3592845400500	EST COLONIA SERE GALPON N 2	000001344	21	1903	85	30 86	00 00	45102
	332	3592845400600	COLONIA SERE GALPON N 1	000000240	21	1903	85	30 86	00 00	45102
	332	3592845400700	COLONIA SERE GALPON NO 3	000000344	22	1903	85	30 86	00 00	45102
	343	3592845500000	RED TELEGRAFICA Y TELEFONICA	000001000	00	1910	85	50 79	00 00	45301
	343	3592845500300	APARATOS CONTROLES	000000001	00	1930	85	30 59	00 00	45304
	343	3592845500310	APARATOS TELEGRAFICOS	000000001	00	1930	85	30 59	00 00	45304
									TOTAL SECTOR	1.152.850.000
	SECTOR:63520	PR:BUENOS AIRES	DTO:RIVADAVIA						DE KM 0427.322	A KM 0437.972Z
	142	3592851000001	ZONA VIA DE KM 427322 A 437972	000	000425821	00	1986	85	00 00 00	45000
	275	3592851200100	RED FERROVIARIA VIA PRINCIPAL	033310650	01	1903	85	25 86	00 00	45201
	343	3592851600000	RED TELEGRAFICA Y TELEFONICA	000010650	00	1910	85	50 04	46 00	45202
									TOTAL SECTOR	3.614.500.000
	SECTOR:63540	PR:BUENOS AIRES	DTO:RIVADAVIA						DE KM 0437.972	A KM 0438.972C
	137	3592861000001	CUADRO ESTACION CERRITO	000	000156960	00	1986	85	00 00 00	45000
	275	3592861200100	RED FERROVIARIA VIA PRINCIPAL	033301000	01	1903	85	25 86	00 00	45201
	275	3592861200200	RED FERROVIARIA VIA AUXILIAR	033302298	03	1903	85	50 86	00 00	45202
	332	3592861400500	ESTACION CERRITO GALPON N 1	000000240	21	1903	85	30 86	00 00	45102
	343	3592861600000	RED TELEGRAFICA Y TELEFONICA	000001000	00	1910	85	50 79	00 00	45301
	343	3592861600310	APARATOS TELEGRAFICOS	000000001	00	1930	85	30 59	00 00	45304
									TOTAL SECTOR	1.096.740.000
	SECTOR:63550	PR:BUENOS AIRES	DTO:RIVADAVIA						DE KM 0438.972	A KM 0449.472Z
	142	3592888000000	ZONA VIA DE KM 438972 A 449472	000	000016000	00	1986	85	00 00 00	45000
	142	3592888000001	ZONA VIA DE KM 438972 A 449472	000	000403912	00	1986	85	00 00 00	45000
	275	3592888200100	RED FERROVIARIA VIA PRINCIPAL	000004500	01	1904	85	25 85	00 00	45201
	275	3592888200101	MEJORAMIENTO DE VIA	000006000	00	1989	89	25 01	00 00	45201
	343	3592888500000	RED TELEGRAFICA Y TELEFONICA	000010500	00	1910	85	50 79	00 00	45301
									TOTAL SECTOR	3.465.000.000

*[Handwritten signature]*



615



LINEA: SARMIENTO	NOM NRO.DE.IDEN.	DIRECCION 3 DESCRIPCION DEL BIEN	MAGNITUD	CC	APSE	AC	VU VT VR	CTACO	DE	VALOR NETO
	SECTOR:63560	PR:BUENOS AIRES	DTO:RIVADAVIA	EST:1213	AMERICA				DE KM 0449.472	A KM 0450.472C
137	3582896000000	CUADRO ESTACION AMERICA	000	000156195	00	85	00	00	00	330.000.000
275	3582896200100	RED FERROVIARIA VIA PRINCIPAL		033301000	01	85	25	85	00	1.045.440.000
275	3582896200200	RED FERROVIARIA VIA AUXILIAR		033303168	05	85	50	85	00	108.780.000
210	3582896400100	AMERICA EDIFICIO PUBLICO		000000518	00	85	50	85	00	2.310.000
199	3582896400200	AMERICA GARAGE PARA ZORRITA		000000011	00	85	50	09	41	1.540.000
204	3582896400400	AMERICA GARAGE Y CUARTO HERRAMIENT		000000044	22	85	50	28	22	6.160.000
204	3582896400900	AMERICA GARAGE ZORRITA TELECOMUNIC		000000011	22	85	50	17	33	1.540.000
304	3582896401000	ESTACION AMERICA GALPON N 1		000000240	22	85	30	85	00	8.400.000
332	3582896401100	ESTACION AMERICA GALPON N 3		000001536	22	85	30	85	00	53.760.000
332	3582896401200	ESTACION AMERICA Y TELEFONICA		000001900	22	85	30	85	00	66.500.000
343	3582896500000	RED TELEGRAFICA Y TRENES		000001000	00	85	50	79	00	
343	3582896503000	APARATO DE CONTROL TRENES		000000001	00	85	30	59	00	
343	3582896503100	APARATOS TELEGRAFICOS		000000002	00	85	30	59	00	
346	3582896800100	INSTALACIONES PARA AGUA POTABLE		011001200	24	85	30	33	00	
347	3582896800400	INSTALACIONES LIQUIDOS RESIDUALES		012100140	00	85	30	33	00	
TOTAL SECTOR										1.624.430.005

SECTOR:63570	PR:BUENOS AIRES	DTO:RIVADAVIA	EST:	DE	VALOR NETO
142	3582918000000	ZONA VIA DE KM 450472 A 459972	000	000018000	0
142	3582918000001	ZONA VIA DE KM 450472 A 459972	000	000762324	0
275	3582918200100	RED FERROVIARIA VIA PRINCIPAL	01	033319500	0
343	3582918500000	RED TELEGRAFICA Y TELEFONICA	00	000019500	1
TOTAL SECTOR					6.435.000.000

SECTOR:63580	PR:BUENOS AIRES	DTO:RIVADAVIA	EST:1214	DE	VALOR NETO
137	3582926000000	CUADRO ESTACION SAN MAURICIO	00	000160000	0
275	3582926200100	RED FERROVIARIA VIA PRINCIPAL	01	033301000	0
275	3582926200200	RED FERROVIARIA VIA AUXILIAR	02	033301664	0
332	3582926400400	SAN MAURICIO GALPON V 1	22	000000240	0
332	3582926400500	SAN MAURICIO GALPON V 2	21	000001500	0
332	3582926400600	SAN MAURICIO GALPON V 5	22	000000768	0
343	3582926600000	RED TELEGRAFICA Y TELEFONICA	00	000001000	1
343	3582926600300	APARATO DE CONTROL TRENES	00	000000001	1
343	3582926600310	APARATO TELEGRAFICO	00	000000001	1
TOTAL SECTOR					970.400.003

SECTOR:63590	PR:BUENOS AIRES	DTO:RIVADAVIA	EST:	DE	VALOR NETO
142	3582934000001	ZONA VIA DE KM 470972 A 487072	000	000643866	0
275	3582934200100	RED FERROVIARIA VIA PRINCIPAL	02	032317160	0
343	3582934600000	RED TELEGRAFICA Y TELEFONICA	00	000016100	1
TOTAL SECTOR					5.662.800.001

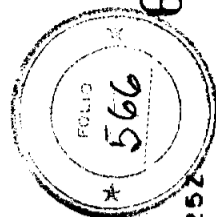
SECTOR:63600	PR:BUENOS AIRES	DTO:RIVADAVIA	EST:1215	DE	VALOR NETO
137	3582942000000	CUADRO ESTACION GONZALEZ MORENO	00	000162108	0
275	3582942200100	RED FERROVIARIA VIA PRINCIPAL	01	033301027	0
275	3582942200200	RED FERROVIARIA VIA AUXILIAR	02	033304456	0
TOTAL SECTOR					1.470.480.000



564

LINEA: SARMIENTO	NOM NRO. DE IDEN.	DIRECCION D DESCRIPCION DEL BIEN	MAGNITUD	CC	APSE	AC	VU VT VR CTACD	DE KM	VALOR NETO
	SECTOR: 63600	PR: BUENOS AIRES		EST: 1216	GONZALEZ MORENO				A KM 0486.099C
		DTO: RIVADAVIA							
	210	35829424000100	GONZALEZ MORENO EDIFICIO ESTACION	000000313	00	1904	85	50 85 00	45101
	190	35829424000200	GONZALEZ MORENO BARRIO PUBLICO	000000011	00	1904	85	50 85 00	45101
	204	35829424000400	G MORENO GARAJE Y CUARTO TERRAMIENT	000000040	22	1982	85	50 07 43	45101
	332	35829424000900	G MORENO GALPON N 1	000000240	22	1904	85	30 05 00	45102
	332	35829424010000	G MORENO GALPON N 3	000000768	21	1982	85	30 07 23	45102
	332	35829424011000	G MORENO GALPON N 4	000000960	21	1978	85	30 11 19	45102
	333	35829424012000	G MORENO GALPON N 5	000001152	21	1978	85	30 11 19	45102
	343	35829426000000	RED TELEGRAFICA Y TELEFONICA	000001027	00	1910	85	50 79 00	45301
	343	35829426000000	APARATOS DE CONTROL	000000001	00	1930	85	30 59 00	45304
	343	35829426000000	APARATOS TELEGRAFICOS	000000003	00	1930	85	30 59 00	45304
	346	35829428000100	INSTALACIONES PARA AGUA POTABLE	022001300	14	1956	85	30 33 00	45501
	347	35829428000400	INSTALACIONES LICUADOS RESIDUALES	012100185	00	1956	85	30 33 00	45503
								TOTAL SECTOR	2.093.030.005
	SECTOR: 63620	PR: LA PAMPA	DTO: MARACU	EST:				DE KM	0486.099 A KM 0506.125Z
	142	35829690000001	ZONA VIA DE KM 483099 A 505125	000	00721024	00	1986	85	00 00 00
	275	35829692000100	RED FERROVIARIA VIA PRINCIPAL	033318026	01	1905	85	25 84 00	45201
	343	35829696000000	RED TELEGRAFICA Y TELEFONICA	000018026	00	1910	85	50 79 00	45301
								TOTAL SECTOR	5.948.580.000
	SECTOR: 63630	PR: LA PAMPA	DTO: MARACU	EST:				DE KM	0506.125 A KM 0507.125C
	137	35829770000000	CUADRO ESTACION TREPOLARES	000	00200000	00	1986	85	00 00 00
	275	35829772000100	RED FERROVIARIA VIA PRINCIPAL	033301000	01	1905	85	25 84 00	45201
	332	35829774000200	TREBOLARES VIA AUXILIAR	033302268	03	1905	85	30 84 00	45202
	332	35829774000500	TREBOLARES GALPON N 1	000000172	22	1905	85	30 84 00	45102
	332	35829774000500	TREBOLARES GALPON N 2	000000384	22	1905	85	30 84 00	45102
	343	35829774000700	TREBOLARES GALPON N 3	000000512	21	1905	85	30 84 00	45102
	343	35829775000000	RED TELEGRAFICA Y TELEFONICA	000001000	00	1910	85	50 79 00	45301
	343	35829775000300	APARATOS TELEGRAFICOS	000000002	00	1930	85	30 59 00	45304
								TOTAL SECTOR	1.115.820.002
	SECTOR: 63640	PR: LA PAMPA	DTO: MARACU	EST:				DE KM	0507.125 A KM 0523.585Z
	142	35829930000000	ZONA VIA DE KM 507125 A 523585	000	00016000	00	1986	85	00 00 00
	142	35829930000001	ZONA VIA DE KM 507125 A 523585	000	00642360	00	1986	85	00 00 00
	275	35829932000100	RED FERROVIARIA VIA PRINCIPAL	023316878	02	1905	85	25 84 00	45201
	275	35829932000200	RED FERROVIARIA VIA AUXILIAR	033301605	03	1905	85	50 84 00	45202
	343	35829935000000	RED TELEGRAFICA Y TELEFONICA	000016460	00	1910	85	50 79 00	45301
								TOTAL SECTOR	5.099.390.001
	SECTOR: 63650	PR: LA PAMPA	DTO: MARACU	EST:				DE KM	0523.585 A KM 0526.702C
	137	35835070000000	CUADRO ESTAC DE KM 524530 A 526000	000000213	00	1986	85	00 00 00	40100
	137	35835150000000	CUADRO ESTACION GENERAL PICO	000009627	00	1986	85	00 00 00	40100
	137	35830190000000	CUADRO ESTACION GENERAL PICO	000543484	00	1986	85	00 00 00	45000
	275	35830192000100	RED FERROVIARIA VIA PRINCIPAL	023303705	02	1905	85	25 84 00	45201
	275	35830192000200	RED FERROVIARIA VIA AUXILIAR	033318397	38	1905	85	50 84 00	45202
	210	35830194000100	GENERAL PICO EDIFICIO ESTACION	000001123	00	1905	85	50 84 00	45101
	199	35830194000200	EST GENERAL PICO BARRIO PUBLICO	000000027	00	1905	85	50 84 00	45101
								TOTAL SECTOR	1.222.650.000
									5.071.010.000
									235.830.000
									5.670.000





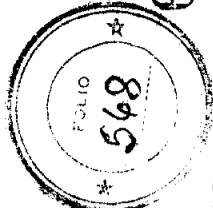
LINEA: SARMIENTO	NOM NRO.DE.IDEN.	DIRECCION 3 DESCRIPCION DEL BIEN	MAGNITUD	CC	APSE	AC	VU VT VR CTACD	VALOR NETO
SECTOR: 63660	PR: LA PAMPA	DTO: MARACJ	EST:				DE KM 0526.702	A KM 0546.125Z
142	3583035000000	ZONA VIA DE KM 525702 A 545125	000	000016000	00	1986	00 00 00 45000	0
142	3583035000001	ZONA VIA DE KM 525702 A 545125	000	000682335	00	1986	00 00 00 45000	0
275	3583035200100	RED FERROVIARIA VIA PRINCIPAL	01	033318423	01	1905	25 84 00 45201	5.079.590.000
275	3583035200200	RED FERROVIARIA VIA AUXILIAR	01	033301130	01	1979	50 10 40 45202	372.900.000
343	3583035500000	RED TELEGRAFICA Y TELEFONICA	00	000018423	00	1910	50 79 00 45301	1
							TOTAL SECTOR	6.452.490.001
SECTOR: 63670	PR: LA PAMPA	DTO: TRENEL	EST:				DE KM 0547.417	A KM 0556.466Z
142	3583078000001	ZONA VIA DE KM 547417 A 555466	000	000361962	00	1986	00 00 00 45000	0
275	3583078200100	RED FERROVIARIA VIA PRINCIPAL	01	033309049	01	1905	25 84 00 45201	2.986.170.000
343	3583078600000	RED TELEGRAFICA Y TELEFONICA	00	000009049	00	1910	50 79 00 45301	1
							TOTAL SECTOR	2.986.170.001
SECTOR: 63680	PR: LA PAMPA	DTO: MARACJ	EST: 121P	METILEO			DE KM 0546.125	A KM 0546.125C
137	3583043000000	CUADRO ESTACION METILEO	000	000201374	00	1986	00 00 00 45000	0
275	3583043200100	RED FERROVIARIA VIA PRINCIPAL	02	033301114	02	1905	25 84 00 45201	367.520.000
275	3583043200200	RED FERROVIARIA VIA AUXILIAR	04	033302979	04	1905	50 84 00 45202	983.070.000
204	3583043400000	METILEO GALPONE	22	000000010	22	1960	50 29 21 45101	1.400.000
332	3583043400700	METILEO GALPONE N 1	22	000000172	22	1905	30 84 00 45102	6.020.000
332	3583043400800	METILEO GALPONE N 3	22	000002421	22	1977	30 12 18 45102	169.470.000
332	3583043400900	METILEO GALPONE N 4	22	000000960	22	1905	30 84 00 45102	67.200.000
332	3583043401000	METILEO GALPONE N 5	22	000002048	22	1905	30 84 00 45102	71.580.000
343	3583043500000	RED TELEGRAFICA Y TELEFONICA	00	000001000	00	1910	50 79 00 45301	1
343	3583043503000	APARATOS CONTROL TRENES	00	000000001	00	1930	30 59 00 45304	1
343	3583043603100	APARATOS TELEGRAFICOS	00	000000002	00	1930	30 59 00 45304	1
							TOTAL SECTOR	1.666.460.003
SECTOR: 63690	PR: LA PAMPA	DTO: MARACJ	EST:				DE KM 0546.125	A KM 0547.417Z
142	3583051000001	ZONA VIA DE KM 545125 A 547417	000	000051680	00	1986	00 00 00 45000	0
275	3583051200100	RED FERROVIARIA VIA PRINCIPAL	02	033302328	02	1905	25 84 00 45201	768.240.000
343	3583051500000	RED TELEGRAFICA Y TELEFONICA	00	000001000	00	1910	50 79 00 45301	1
							TOTAL SECTOR	768.240.001
SECTOR: 63700	PR: LA PAMPA	DTO: CONHE-LJ	EST:				DE KM 0556.466	A KM 0556.625Z
142	3583086000001	ZONA VIA DE KM 555466 A 556625	000	000406368	00	1986	00 00 00 45000	0
275	3583086200100	RED FERROVIARIA VIA PRINCIPAL	01	033310159	01	1905	25 84 00 45201	3.352.470.000
343	3583086500000	RED TELEGRAFICA Y TELEFONICA	00	000010159	00	1910	50 79 00 45301	1
							TOTAL SECTOR	3.352.470.001
SECTOR: 63710	PR: LA PAMPA	DTO: CONHE-LJ	EST: 1219	MONTE NIEVAS			DE KM 0566.625	A KM 0567.625C
137	3583094000000	CUADRO ESTACION MONTE NIEVAS	000	000168489	00	1986	00 00 00 45000	0
275	3583094200100	RED FERROVIARIA VIA PRINCIPAL	01	033301000	01	1905	25 84 00 45201	330.000.000
275	3583094200200	RED FERROVIARIA VIA AUXILIAR	04	033303318	04	1905	50 84 00 45202	1.094.940.000

567  
619




EMILIO MARIA OGANDO (h)  
ESCRIBANO ADSCRIPTO

LINEA: SARMIENTO	NOM NRO.DE.IDEN.	DIRECCION 3	DESCRIPCION DEL BIEN	MAGNITUD	CC	APSE	AC	VU VT VR	CTACO	DE KM	VALDR NETO
SECTOR: 63710 PR: LA PAMPA DTO: CONHELLO EST: 1219 MONTE NIEVAS A KM 0557.625C											
332	35830944000500	MONTE NIEVAS	GALPON N 1	000000172	22	1905	85	30	84	00	6.020.000
332	35830944000600	MONTE NIEVAS	GALPON N 3	000001643	22	1905	85	30	84	00	57.505.000
332	35830944000700	MONTE NIEVAS	GALPON N 4	000001182	22	1905	86	30	84	00	41.370.000
332	35830944000800	MONTE NIEVAS	GALPON N 5	000000968	22	1905	85	30	84	00	33.600.000
332	35830944000900	MONTE NIEVAS	GALPON N 6	000000768	22	1905	86	30	84	00	26.880.000
343	35830946000000	RED TELEGRAFICA Y TELEFONICA		000001000	00	1910	85	50	79	00	1
343	35830946000100	APARATOS TELEGRAFICOS		000000501	00	1930	85	30	59	00	1
343	35830946000300	APARATO DE CONTROL	TRENES	000000501	00	1930	85	30	59	00	1
TOTAL SECTOR 1.590.315.003											
SECTOR: 63720 PR: LA PAMPA DTO: CONHELLO EST: A KM 0567.625 A KM 0580.825Z											
142	35831090000001	ZONA VIA DE KM 567625 A 590825	000	000509064	00	1986	85	00	00	00	0
275	35831092000100	RED FERROVIARIA VIA PRINCIPAL		033313200	01	1906	85	25	83	00	4.356.000.000
343	35831095000000	RED TELEGRAFICA Y TELEFONICA		000013200	00	1910	85	50	79	00	1
TOTAL SECTOR 4.356.000.001											
SECTOR: 63730 PR: LA PAMPA DTO: CONHELLO EST: 1220 EDUARDO CASTEX A KM 0580.825 A KM 0581.825C											
137	35831160000000	CUADRO ESTACION EDUARDO CASTEX	000	000196900	00	1986	85	00	00	00	0
275	35831162000100	RED FERROVIARIA VIA PRINCIPAL		033301000	01	1906	85	25	83	00	330.000.000
275	35831162000200	RED FERROVIARIA VIA AUXILIAR		033303004	05	1906	85	50	83	00	991.320.000
199	35831164000100	E CASTEX EDIFICIO ESTACION		000000311	00	1906	85	50	83	00	65.310.000
199	35831164000200	E CASTEX BARRIO PUBLICO		000000011	00	1906	85	50	83	00	2.310.000
332	35831164000500	E CASTEX GALPON N 1		000000172	22	1906	85	30	83	00	6.020.000
332	35831164000600	E CASTEX GALPON N 2		000001988	22	1906	85	30	83	00	66.080.000
332	35831164000700	E CASTEX GALPON N 3		000002208	21	1985	85	30	04	26	154.560.000
332	35831164000800	E CASTEX GALPON N 4		000003040	21	1978	85	30	11	19	212.800.000
343	35831166000000	RED TELEGRAFICA Y TELEFONICA		000001000	00	1910	85	50	79	00	1
343	35831166000000	APARATOS DE CONTROL	TRENES	000000001	00	1930	85	30	59	00	1
343	35831166000300	APARATOS TELEGRAFICOS		000000002	00	1930	85	30	59	00	1
347	35831168000100	INSTALACIONES PARA AGUA POTABLE		021000200	11	1951	85	30	38	00	1
275	35831168000400	INSTALACIONES LICUADOS RESIDUALES		012100119	00	1951	85	30	38	00	1
275	35831242000200	RED FERROVIARIA VIA AUXILIAR		0353000579	02	1964	85	50	25	25	191.070.000
TOTAL SECTOR 2.019.470.005											
SECTOR: 63740 PR: LA PAMPA DTO: CONHELLO EST: A KM 0581.825 A KM 0594.825Z											
142	35831320000001	ZONA VIA DE KM 581825 A 594825	000	000519780	00	1986	85	00	00	00	0
275	35831322000100	RED FERROVIARIA VIA PRINCIPAL		033313000	01	1906	85	25	83	00	4.290.000.000
343	35831325000000	RED TELEGRAFICA Y TELEFONICA		000013000	00	1910	85	50	79	00	1
TOTAL SECTOR 4.290.000.001											
SECTOR: 63750 PR: LA PAMPA DTO: CONHELLO EST: 1221 BOEUF A KM 0594.825 A KM 0595.825C											
137	35831590000001	CUADRO ESTACION BOEUF	000	000200000	00	1986	85	00	00	00	0
275	35831592000100	RED FERROVIARIA VIA PRINCIPAL		033301000	01	1906	85	25	83	00	330.000.000
275	35831592000200	RED FERROVIARIA VIA AUXILIAR		033302161	03	1906	85	50	83	00	713.130.000
210	35831594000100	BOEUF EDIFICIO ESTACION		000000301	00	1906	85	50	83	00	63.210.000
199	35831594000200	BOEUF BARRIO PUBLICO		000000011	00	1906	85	50	83	00	2.310.000
332	35831594000500	BOEUF GALPON N01		000000172	22	1906	85	30	83	00	6.020.000



LINEA: SARMIENTO	NOM NRO.DE.IDEN.	DIRECCION D DESCRIPCION DEL BIEN	MAGNITUD	CC	APSE	AC	VU VT VR CTACO	DE KM	VALOR NETO
SECTOR:63750 PR:LA PAMPA		DTO:CONHELLO		EST:1221 BOEUF				DE KM 0594.825	A KM 0595.825C
332 3583159400500	BOEUF GALPON N03		000000960	22	1906	85	30 83 00	45102	33.600.000
332 3583159400700	BOEUF GALPON N03		000000960	22	1906	85	30 83 00	45102	33.600.000
332 3583159400800	BOEUF GALPON N04		00001080	22	1906	85	30 83 00	45102	37.800.000
343 3583159600000	RED TELEGRAFICA Y TELEFONICA		000001000	00	1910	85	50 79 00	45301	1
343 3583150603000	APARATO CONTROL TRENES		000000001	00	1930	85	30 59 00	45304	1
346 3583150800100	INSTALACIONES PARA AGUA POTABLE		021000430	12	1956	85	30 33 00	45501	1
347 3583159800400	INSTALACIONES LIQUIDOS RESIDUALES		012200072	00	1956	85	30 33 00	45503	1
							TOTAL	SECTOR	1.219.670.004
SECTOR:63760 PR:LA PAMPA		DTO:CONHELLO		EST:				DE KM 0595.825	A KM 0609.800Z
142 3583175000001	ZONA VIA DE KM 595825 A 609800	000	000559205	00	1986	85	00 00 00	45000	0
275 3583175200100	RED FERROVIARIA VIA PRINCIPAL		033313975	01	1906	85	25 83 00	45201	4.611.750.000
343 3583175600000	RED TELEGRAFICA Y TELEFONICA		000013975	00	1910	85	50 79 00	45301	1
							TOTAL	SECTOR	4.611.750.001
SECTOR:63770 PR:LA PAMPA		DTO:CONHELLO		EST:1222 CONHELLO				DE KM 0509.800	A KM 0610.797C
137 3583183000000	CUADRO ESTACION CONHELLO	000	000200000	00	1986	85	00 00 00	45000	0
275 3583183200100	RED FERROVIARIA VIA PRINCIPAL		033301000	01	1906	85	25 83 00	45201	330.000.000
275 3583183200200	RED FERROVIARIA VIA AUXILIAR		033302236	03	1906	85	50 83 00	45202	737.880.000
332 3583183400500	CONHELLO GALPON N 1		000000172	22	1906	85	30 83 00	45102	6.020.000
332 3583183400700	CONHELLO GALPON N 4		000000532	22	1906	85	30 83 00	45102	29.120.000
332 3583183400900	CONHELLO GALPON N 7		000000960	22	1906	85	30 83 00	45102	33.600.000
343 3583183500000	RED TELEGRAFICA Y TELEFONICA		000001152	22	1906	85	30 79 00	45102	40.320.000
343 3583183500300	APARATO CONTROL TRENES		000000997	00	1910	85	50 59 00	45304	1
343 35831835003100	APARATOS TELEGRAFICOS		000000001	00	1930	85	30 59 00	45304	1
							TOTAL	SECTOR	1.176.940.003
SECTOR:63790 PR:LA PAMPA		DTO:CONHELLO		EST:				DE KM 0510.797	A KM 0619.475Z
142 3583205000001	ZONA VIA DE KM 510797 A 519475	000	000336797	00	1986	85	00 00 00	45000	0
275 3583205200100	RED FERROVIARIA VIA PRINCIPAL		033308578	01	1907	85	25 82 00	45201	2.863.740.000
343 3583205500000	RED TELEGRAFICA Y TELEFONICA		000008578	00	1910	85	50 79 00	45301	1
							TOTAL	SECTOR	2.863.740.001
SECTOR:63790 PR:LA PAMPA		DTO:CONHELLO		EST:1223 DESVID KM.619				DE KM 0519.475	A KM 0620.475C
137 3583213000000	CUADRO ESTACION DESVID KM 619	000	000200000	00	1986	85	00 00 00	45000	0
275 3583213200100	RED FERROVIARIA VIA PRINCIPAL		033301000	01	1907	85	25 82 00	45201	330.000.000
343 3583213500000	RED TELEGRAFICA Y TELEFONICA		000001000	00	1910	85	50 79 00	45301	1
							TOTAL	SECTOR	330.000.001
SECTOR:63800 PR:LA PAMPA		DTO:CONHELLO		EST:				DE KM 0520.475	A KM 0633.125Z
142 3583248000001	ZONA VIA DE KM 620475 A 633125	000	000505997	00	1986	85	00 00 00	45000	0
275 3583248200100	RED FERROVIARIA VIA PRINCIPAL		033312650	01	1907	85	25 82 00	45201	4.174.500.000



LINEA: SARMIENTO	NDM NRO.DE.IDEN.	DIRECCION D DESCRIPCION DEL BIEN	MAGNITUD	CC	APSE	AC	VU VT VR CTACO	VALOR NETO
SECTOR:63800	PR:LA PAMPA	DTO:CONHELLO	EST:				DE KM 0520.475	A KM 0633.125Z
343	3583248500000	RED TELEGRAFICA Y TELEFONICA	000012650	00	1910	85	50 79 00 45301	1 4.174.500.001
SECTOR:63810	PR:LA PAMPA	DTO:CONHELLO	EST:1224	RUCANELO			DE KM 0633.125	A KM 0634.125C
137	3583256000000	CUADRO ESTACION RUCANELO	000200000	00	1986	85	00 00 00 45000	0 330.000.000
275	3583256200100	RED FERROVIARIA VIA PRINCIPAL	033301000	01	1907	86	25 82 00 45201	0 737.550.000
276	3583256200200	RED FERROVIARIA VIA AUXILIAR	033302235	03	1907	86	50 82 00 45202	0 63.000.000
210	3583256400100	RUCANELO EDIFICIO ESTACION	000000300	00	1907	85	50 82 00 45101	0 2.310.000
199	3583256400200	RUCANELO PABLO PUBLICO	000000011	00	1907	85	50 82 00 45101	0 1
343	3583256600000	RED TELEGRAFICA Y TELEFONICA	000010000	00	1910	85	30 59 00 45301	1 18.047.034
343	3583256600300	APARATOS DE CONTROL TREVES	000000001	00	1930	85	30 59 00 45304	1 7.940.836
343	35832566003100	APARATOS DE CONTROL TREVES	000000001	00	1930	85	30 59 00 45304	1 18.047.034
346	3583256800100	INSTALACIONES PARA AGUA POTABLE	011000385	22	1982	85	30 07 23 45501	0 7.940.836
347	3583256800400	INSTALACIONES LIQUIDOS RESIDUALES	012100074	00	1982	85	30 07 23 45503	0 1.158.847.873
SECTOR:63820	PR:LA PAMPA	DTO:CONHELLO	EST:				DE KM 0534.125	A KM 0647.228Z
142	3583272000001	ZONA VIA DE KM 634125 A 647228	000523405	00	1986	85	00 00 00 45000	0 4.323.990.000
275	3583272000100	RED FERROVIARIA VIA PRINCIPAL	033313103	01	1907	86	25 82 00 45201	0 1
343	3583272600000	RED TELEGRAFICA Y TELEFONICA	000013103	00	1910	85	50 79 00 45301	1 4.323.990.001
SECTOR:63830	PR:LA PAMPA	DTO:CONHELLO	EST:1225	TTE.GRAL.F.MITRE			DE KM 0547.228	A KM 0648.015C
137	3583523000001	CUADRO ESTAC DE KM 647228 A 648000	000020642	00	1986	85	00 00 00 40100	0 499.290.000
275	3583523200200	RED FERROVIARIA VIA AUXILIAR	033301513	02	1907	85	50 82 00 40122	0 0
137	3583299000001	CUADRO ESTACION TTE GRAL E MITRO00	000031480	01	1986	85	00 00 00 45000	0 259.710.000
275	3583299200100	RED FERROVIARIA VIA PRINCIPAL	033300787	00	1907	85	25 82 00 45201	0 13.440.000
332	3583299400100	TTE GRAL E MITRE GALPON N 2	000000384	45	1907	85	30 82 00 45102	1 1
343	3583299600000	RED TELEGRAFICA Y TELEFONICA	000000787	00	1910	85	50 79 00 45301	1 772.440.001
SECTOR:63840	PR:LA PAMPA	DTO:CONHELLO	EST:				DE KM 0548.015	A KM 0660.844Z
142	3583302000001	ZONA VIA DE KM 648015 A 650844	000512976	00	1986	85	00 00 00 45000	0 4.233.570.000
275	3583302200100	RED FERROVIARIA VIA PRINCIPAL	033312829	01	1907	85	25 82 00 45201	0 1
343	3583302600000	RED TELEGRAFICA Y TELEFONICA	000012829	00	1910	85	50 79 00 45301	1 4.233.570.001
SECTOR:63870	PR:LA PAMPA	DTO:LEVENTUE	EST:				DE KM 0560.844	A KM 0663.925Z
142	3583329000001	ZONA VIA DE KM 660844 A 653925	000123254	00	1986	85	00 00 00 45000	0 1.016.730.000
275	3583329200100	RED FERROVIARIA VIA PRINCIPAL	033303081	01	1907	85	25 82 00 45201	0 1
343	3583329600000	RED TELEGRAFICA Y TELEFONICA	000003081	00	1910	85	50 79 00 45301	1 1.016.730.001

LINEA: SARMIENTO

NOM	NRO.DE.IDEN.	DIRECCION	DESCRIPCION DEL BIEN	MAGNITUD	CC	APSE	AC	VU	VT	VR	CTACO	VALOR NETO
SECTOR: 63880 PR: LA PAMPA DTO: LEVENTUE EST: 1227 LUAN-TORD												
137	3583337000000	CUADRO	ESTACION LUAN TORD	000	000200000	00	1986	85	00	00	00	45000
275	3583337200100	RED FERROVIARIA	VIA PRINCIPAL		033301000	01	1907	85	25	82	00	45201
275	3583337200200	RED FERROVIARIA	VIA AUXILIAR		033303715	06	1907	85	50	82	00	45202
332	3583337400500	LUAN TORD	GALPON N 1		000000172	22	1907	85	30	82	00	45102
343	3583337600000	RED TELEGRAFICA	Y TELEFONICA		000000511	22	1910	85	50	79	00	45301
343	3583337600300	APARATOS	DE CONTROL TRENES		000000001	00	1930	85	30	59	00	45304
343	3583337603100	APARATOS	TELEGRAFICOS		000000002	00	1930	85	30	59	00	45304
TOTAL SECTOR 1.579.890.003												

622

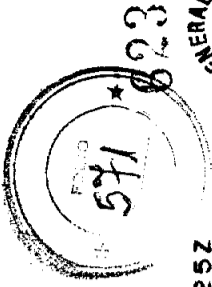


SECTOR: 63890 PR: LA PAMPA DTO: LEVENTUE EST:												
142	3583335300000	ZONA VIA	DE KM 664925 A 591275	000	000654001	00	1986	85	00	00	00	45000
275	35833353200100	RED FERROVIARIA	VIA PRINCIPAL		033316350	01	1908	85	25	81	00	45201
343	35833353500000	RED TELEGRAFICA	Y TELEFONICA		000016350	00	1910	85	50	79	00	45301
TOTAL SECTOR 5.395.500.001												

SECTOR: 63900 PR: LA PAMPA DTO: LEVENTUE EST: 1228 LOVENTUEL												
137	3583336100000	CUADRO	ESTACION LOVENTUEL	000	000200580	00	1986	85	00	00	00	45000
275	35833361200100	RED FERROVIARIA	VIA PRINCIPAL		033301004	01	1908	85	25	81	00	45201
275	35833361200200	RED FERROVIARIA	VIA AUXILIAR		033302130	02	1908	85	50	81	00	45202
343	35833361500000	RED TELEGRAFICA	Y TELEFONICA		000001053	00	1910	85	50	79	00	45301
TOTAL SECTOR 1.034.220.001												

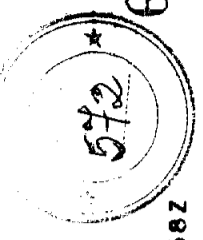
SECTOR: 63910 PR: LA PAMPA DTO: LEVENTUE EST:												
142	3583339600000	ZONA VIA	DE KM 682328 A 696186	000	000499161	00	1986	85	00	00	00	45000
275	35833396200100	RED FERROVIARIA	VIA PRINCIPAL		033313858	01	1908	85	25	81	00	45201
343	35833396500000	RED TELEGRAFICA	Y TELEFONICA		000013858	00	1910	85	50	79	00	45301
TOTAL SECTOR 4.573.140.001												

SECTOR: 63920 PR: LA PAMPA DTO: LEVENTUE EST: 1229 VICTORICA												
137	3583341800000	CUADRO	ESTACION VICTORICA	000	000175532	00	1986	85	00	00	00	45000
275	35833418200100	RED FERROVIARIA	VIA PRINCIPAL		033300980	01	1908	85	25	81	00	45201
275	35833418200200	RED FERROVIARIA	VIA AUXILIAR		033302314	02	1908	85	50	81	00	45202
199	35833418400100	VICTORICA	EDIFICIO ESTACION		000000302	00	1908	85	50	81	00	45101
343	35833418400200	VICTORICA	BANO PUBLICO		000000011	00	1908	85	50	81	00	45101
343	35833418600500	VICTORICA	GALPON N 2		000000384	22	1910	85	30	81	00	45102
343	35833418603000	APARATOS	DE CONTROL TRENES		000000001	00	1930	85	30	59	00	45304
346	35833418803100	APARATOS	TELEGRAFICOS		000000001	00	1930	85	30	59	00	45304
346	35833418803100	INSTALACIONES	PARA AGUA POTABLE		011000101	24	1953	85	30	36	00	45501
347	35833418800400	INSTALACIONES	RESIDUALES		012100094	00	1953	85	30	36	00	45503
137	3583353100000	CUADRO	ESTACION DE KM 696135 A 695000		000000940	00	1986	85	00	00	00	40100
TOTAL SECTOR 1.166.190.005												



EMILIO MARIA CAMERO (H)  
ESCRIBANO ADSCRIPTO

LINEA: SARMIENTO	NOM NRO.DE.IDEN.	DIRECCION 3 DESCRIPCION DEL BIEN	MAGNITUD CC	APSE AC	VU VT VR CTACO	VALOR NETO
SECTOR: 63930 PR: LA PAMPA	DTO: LEVENTUE	EST:			DE KM 0597.166 A KM 0704.425Z	
142	3583426000001	ZONA VIA DE KM 697166 A 704425 000	000288537 00	1986 85	00 00 00 45000	0
275	3583426200100	RED FERROVIARIA VIA PRINCIPAL	033307259 01	1908 85	25 81 00 45201	2.395.470.000
343	3583426500000	RED TELEGRAFICA Y TELEFONICA	000007259 00	1910 85	50 79 00 45301	1
TOTAL SECTOR						2.395.470.001
SECTOR: 63940 PR: LA PAMPA						DE KM 0704.425 A KM 0705.425C
137	3583434000000	CUADRO ESTACION TELEN	000200000 00	1986 85	00 00 00 45000	0
275	3583434200100	RED FERROVIARIA VIA PRINCIPAL	033301000 01	1908 85	25 81 00 45201	330.000.000
275	3583434200200	RED FERROVIARIA VIA AUXILIAR	033303568 06	1908 85	50 81 00 45202	1.177.440.000
332	3583434400500	TELEN GALPON DEPOSITO LCCMOTORAS	000000136 22	1908 85	30 81 00 45102	4.760.000
332	3583434400600	TELEN GALPON N 1	000000172 22	1908 85	30 81 00 45102	6.020.000
343	3583434600000	RED TELEGRAFICA Y TELEFONICA	000001000 00	1910 85	50 79 00 45301	1
343	3583434600300	APARATO DE CONTROL TRENES	000000001 00	1930 85	30 59 00 45304	1
343	3583434600310	APARATOS TELEGRAFICOS	000000002 00	1930 85	30 59 00 45304	1
TOTAL SECTOR						1.518.220.003
SECTOR: 63941 PR: LA PAMPA						DE KM 0705.425 A KM 0707.459Z
142	3583469000001	ZONA VIA DE KM 705425 A 707459 000	000069755 00	1986 85	00 00 00 45000	0
275	3583469200100	RED FERROVIARIA VIA PRINCIPAL	033302034 01	1908 85	25 81 00 45201	671.220.000
TOTAL SECTOR						671.220.000
SECTOR: 64080 PR: BUENOS AIRES						DE KM 0368.146 A KM 0370.136C
137	3582675000000	CUADRO ESTACION ROBERTS	000247117 00	1986 85	00 00 00 45000	0
275	3582675200100	RED FERROVIARIA VIA PRINCIPAL	033303182 01	1902 85	25 87 00 45201	1.050.060.000
275	3582675200200	RED FERROVIARIA VIA AUXILIAR	032304783 07	1902 85	50 87 00 45202	1.578.390.000
332	3582675400300	GALPON N 1 EST ROBERTS	000000240 22	1902 85	30 87 00 45102	16.900.000
332	3582675400400	GALPON N 4 EST ROBERTS	000000985 22	1902 85	30 87 00 45102	68.950.000
332	3582675400500	GALPON N 6 EST ROBERTS	000000640 21	1979 85	30 10 20 45102	44.800.000
332	3582675400600	GALPON N 3 EST ROBERTS	000001540 21	1902 85	30 87 00 45102	114.800.000
332	3582675400700	GALPON N 2 EST ROBERTS	000001180 21	1902 85	30 87 00 45102	82.600.000
210	3582675400900	ESTACION ROBERTS	000000480 00	1902 85	50 87 00 45101	201.600.000
204	3582675401200	GARAGE MEC TELECOM EST ROBERTS	000000022 22	1962 85	50 27 23 45101	3.080.000
301	3582675401600	CAMPAMENTO N 415	000000054 00	1985 85	30 04 26 45102	11.340.000
203	3582675401800	CABINA LEAD DESTE EST ROBERTS	000000022 00	1908 85	50 81 00 45101	9.240.000
343	3582675500000	RED TELEGRAFICA Y TELEFONICA	000001990 00	1910 85	50 79 00 45301	1
343	3582675500300	APARATO DE CONTROL TRENES	000000001 00	1930 85	30 59 00 45304	1
343	35826755003100	APARATO TELEGRAFICO	000000002 00	1930 85	30 59 00 45304	1
346	35826758000100	INSTALACIONES PARA AGUA POTABLE	011001300 12	1972 85	30 17 13 45501	14.538.046
347	35826758000400	INSTALACIONES LIQUIDAS RESIDUALES	022200648 00	1972 85	30 17 13 45503	6.467.082
TOTAL SECTOR						3.202.665.131
SECTOR: 64490 PR: BUENOS AIRES						DE KM 0319.776 A KM 0343.168Z
142	3582632000001	ZONA VIA DE KM 319776 A 343168 000	000776741 00	1986 85	00 00 00 45000	0
275	3582632200100	RED FERROVIARIA VIA PRINCIPAL	032323392 01	1902 85	25 87 00 45201	7.719.360.000
343	3582632600000	RED TELEGRAFICA Y TELEFONICA	000023392 00	1910 85	50 79 00 45301	1
142	3583477000001	ZONA VIA DE KM 320763 A 321875 000	000039249 00	1986 85	00 00 00 45100	0



624



EMILIO ESCOBAR

LINEA:	SARMIENTO	NOM NRO. DE IDEN.	DIRECCION	DESCRIPCION DEL BIEN	MAGNITUD	CC	APSE	AC	VU VT VR CTACO	VALDR NETO
SECTOR:	64420	PR:BUENOS AIRES	DTO:LINCOLN				EST:		DE KM 0319.776	A KM 0343.168Z
TOTAL										7.719.360.001
SECTOR:	64520	PR:BUENOS AIRES	DTO:LINCOLN				EST:1681	ARENAZA	DE KM 0343.168	A KM 0344.168C
137	3582659000001	CUADRO ESTACION ARENAZA		000	000151000	00	1986	85	00 00 00 45000	0
275	3582659200100	RED FERROVIARIA VIA PRINCIPAL			032301000	01	1902	85	25 87 00 45201	330.000.000
275	3582659200200	RED FERROVIARIA VIA AUXILIAR			032302287	03	1902	85	50 87 00 45202	754.710.000
332	3582659400100	GALPON N 2 EST ARENAZA			000001583	21	1902	85	30 87 00 45102	110.810.000
332	3582659400200	GALPON N 1 EST ARENAZA			00000243	21	1902	85	30 87 00 45102	17.010.000
343	3582659500000	RED TELEGRAFICA Y TELEFONICA			000001000	00	1910	85	50 79 00 45301	1
343	3582659500300	APARATO TELEGRAFICO			000000001	00	1930	85	30 59 00 45304	1
TOTAL										1.212.530.002
SECTOR:	64510	PR:BUENOS AIRES	DTO:LINCOLN				EST:		DE KM 0344.168	A KM 0368.146Z
142	3582667000001	ZONA VIA DE KM 344168 A 359145		000	001011033	00	1986	85	00 00 00 45000	0
275	3582667200100	RED FERROVIARIA VIA PRINCIPAL			033325646	01	1902	85	25 87 00 45201	9.463.180.000
275	3582667200200	RED FERROVIARIA VIA AUXILIAR			032302383	04	1902	85	50 87 00 45202	786.390.000
203	3582667400100	CABINA LADO ESTE EST ROBERTS			000000022	00	1908	85	50 81 00 45101	9.240.000
343	3582667600000	RED TELEGRAFICA Y TELEFONICA			000023978	00	1910	85	50 79 00 45301	1
TOTAL										9.258.810.001
SECTOR:	67200	PR:BUENOS AIRES	DTO:LINCOLN				EST:		DE KM 0370.136	A KM 0385.000Z
142	3582713000001	ZONA VIA DE KM 370135 A 395000		000	000594532	00	1986	85	00 00 00 45000	0
275	3582713200100	RED FERROVIARIA VIA PRINCIPAL			033315309	01	1902	85	25 87 00 45201	5.051.970.000
343	3582713500000	RED TELEGRAFICA Y TELEFONICA			000014864	00	1910	85	50 79 00 45301	1
TOTAL										5.051.970.001
SECTOR:	67210	PR:BUENOS AIRES	DTO:LINCOLN				EST:		DE KM 0385.000	A KM 0391.298Z
142	3582721000001	ZONA VIA DE KM 385000 A 391298		000	000458041	00	1986	85	00 00 00 45000	0
275	3582721200100	RED FERROVIARIA VIA PRINCIPAL			032306298	01	1902	85	25 87 00 45201	2.078.340.000
343	3582721500000	RED TELEGRAFICA Y TELEFONICA			000006298	00	1910	85	50 79 00 45301	1
TOTAL										2.078.340.001
SECTOR:	67240	PR:BUENOS AIRES	DTO:CARLOS TEJEDOR				EST:		DE KM 0391.298	A KM 0379.376Z
142	3582748000000	ZONA VIA DE KM 391298 A 379376		000	000416303	00	1986	85	00 00 00 45000	0
275	3582748200100	RED FERROVIARIA VIA PRINCIPAL			032308840	01	1902	85	25 87 00 45201	2.917.200.000
343	3582748600000	RED TELEGRAFICA Y TELEFONICA			000011922	00	1910	85	50 79 00 45301	1
TOTAL										2.917.200.001

LINEA: SARMIENTO

NOM NRO.DF.IDEN. DIRECCION O DESCRIPCION DEL BIEN MAGNITUD CC APSE AC VU VT VR CTACD VALOR NETO

SECTOR:64600 PR:BUENOS AIRES DTC:PEHUAJO EST: EST:1500 ALAGON DE KM 0366.311 A KM 0378.800Z

142 3578945000001 ZONA VIA DE KM 365311 A 378800 000 000521820 00 1986 85 00 00 00 45000 0
275 3578945200100 RED FERROVIARIA VIA PRINCIPAL 033312489 01 1911 85 25 78 00 45201 4.121.370.000
343 3578945600000 RED TELEGRAFICA Y TELEFONICA 000012489 00 1910 85 50 79 00 45301 1

EMILIO ...

SECTOR:64610 PR:BUENOS AIRES DTC:PEHUAJO EST:1500 ALAGON DE KM 0378.800 A KM 0379.800C

137 3578953000001 CUADRO ESTACION ALAGON 000 000200000 00 1986 85 00 00 00 45000 0
275 3578953200100 RED FERROVIARIA VIA PRINCIPAL 033301000 01 1911 85 25 78 00 45201 330.000.000
275 3578953200200 RED FERROVIARIA VIA AUXILIAR 033302111 04 1911 85 50 78 00 45202 696.630.000
332 3578953400500 GALPON DE CARGAS N 1 ALAGON 000000169 22 1911 85 30 78 00 45102 5.915.000
332 3578953400700 GALPON DE CARGALES N 2 ALAGON 000000896 22 1911 85 30 78 00 45102 31.360.000
332 3578953400800 GALPON DE CEREALES N 3 ALAGON 000000960 22 1911 85 30 78 00 45102 33.600.000
343 3578953500000 RED TELEGRAFICA Y TELEFONICA 000001000 00 1910 85 50 79 00 45301 1
343 35789535003100 APARATO TELEGRAFICO 000000001 00 1930 85 30 59 00 45304 1

SECTOR:64620 PR:BUENOS AIRES DTC:PEHUAJO EST: EST:1501 ALBARI D DE KM 0379.800 A KM 0396.780Z

142 3578988000001 ZONA VIA DE KM 379800 A 395780 000 001044334 00 1986 85 00 00 00 45000 0
275 3578988200100 RED FERROVIARIA VIA PRINCIPAL 033316980 01 1911 85 25 78 00 45201 5.603.400.000
343 3578988500000 RED TELEGRAFICA Y TELEFONICA 000016980 00 1910 85 50 79 00 45301 1

SECTOR:64630 PR:BUENOS AIRES DTC:PEHUAJO EST: EST:1501 ALBARI D DE KM 0396.780 A KM 0397.780C

137 3578996000001 CUADRO ESTACION ALBARI D 000 000200000 00 1986 85 00 00 00 45000 0
275 3578996200100 RED FERROVIARIA VIA PRINCIPAL 032301000 01 1911 85 25 78 00 45201 330.000.000
275 3578996200200 RED FERROVIARIA VIA AUXILIAR 033302153 04 1911 85 50 78 00 45202 710.490.000
332 3578996400500 GALPON DE CARGAS N 1 ALBARI D 000000169 22 1911 85 30 78 00 45102 5.915.000
332 3578996400600 GALPON DE CEREALES N 2 ALBARI D 000000640 21 1911 85 30 78 00 45102 44.800.000
343 3578996500000 RED TELEGRAFICA Y TELEFONICA 000001000 00 1910 85 50 79 00 45301 1
343 35789965003100 APARATO TELEGRAFICO 000000001 00 1930 85 30 59 00 45304 1

SECTOR:64640 PR:BUENOS AIRES DTC:PEHUAJO EST: EST:1501 ALBARI D DE KM 0397.780 A KM 0405.536Z

142 3579011000001 ZONA VIA DE KM 397780 A 405536 000 000310264 00 1986 85 00 00 00 45000 0
275 3579011200100 RED FERROVIARIA VIA PRINCIPAL 032307756 01 1911 85 25 78 00 45201 2.559.480.000
343 3579011500000 RED TELEGRAFICA Y TELEFONICA 000007756 00 1910 85 50 79 00 45301 1

SECTOR:64650 PR:BUENOS AIRES DTC:TRENQUE LAUQUEN EST: EST:1501 ALBARI D DE KM 0405.536 A KM 0412.981Z

142 3579038000001 ZONA VIA DE KM 405536 A 412981 000 000297776 00 1986 85 00 00 00 45000 0
275 3579038200100 RED FERROVIARIA VIA PRINCIPAL 032307445 01 1911 85 25 78 00 45201 2.456.850.000
274 3579038300100 PUENTE KM 408103 011000051 01 1911 85 50 78 00 45204 450.000.000
343 3579038600000 RED TELEGRAFICA Y TELEFONICA 000007445 00 1910 85 50 79 00 45301 1

Handwritten signature



573



EMILIO MARIA OGANDO (H)  
ESCRIBANO ADSCRIPTO

LINEA: SARMIENTO	NOM NRO. DE IDEN.	DIRECCION 3	DESCRIPCION DEL BIEN	MAGNITUD	CC	APSE	AC	VU VT VR CTACO	VALDR NETO
SECTOR: 64650	PR: BUENOS AIRES	DTC: TRENQUE LAUQUEN	EST:					DE KM 0405.536	A KM 0412.9812
	TOTAL SECTOR								2.906.850.001
SECTOR: 64660	PR: BUENOS AIRES	DTC: TRENQUE LAUQUEN	EST: 1502	DUHAU				DE KM 0412.981	A KM 0413.981C
137	3579046200001	CUADRO ESTACION DUHAU	000	000200000	00	1986	85	00 00 00 45000	0
275	3579046200100	RED FERROVIARIA VIA PRINCIPAL		032301000	01	1911	85	25 78 00 45201	330.000.000
275	3579046200200	RED FERROVIARIA VIA AUXILIAR		033302120	01	1911	85	50 78 00 45202	699.600.000
210	3579046400100	EDIFICIO ESTACION DUHAU		000000186	00	1911	85	50 78 00 45101	39.060.000
332	3579046400400	GALPON DE CARGAS N 1 DUHAU		000000169	22	1911	85	30 78 00 45102	5.915.000
199	3579046400500	BABOS PUBLICOS DUHAU		000000019	00	1911	85	50 78 00 45101	3.990.000
343	3579046500000	RED TELEGRAFICA Y TELEFONICA		000001000	00	1930	85	50 79 00 45301	1
343	3579046500300	APARATO TELEGRAFICO TRENES		000000001	00	1930	85	30 59 00 45304	1
343	35790465003100	APARATO DE CONTROL TRENES		000000001	00	1930	85	30 59 00 45304	1
346	3579046500100	INSTALACIONES PARA AGUA POTABLE		011000500	22	1971	85	30 18 12 45501	12.657.738
347	3579046500400	INSTALACIONES LIQUIDOS RESIDUALES		012200096	00	1950	85	30 39 00 45503	1
	TOTAL SECTOR								1.091.222.742
SECTOR: 64670	PR: BUENOS AIRES	DTC: TRENQUE LAUQUEN	EST:					DE KM 0413.981	A KM 0428.430Z
142	3579062000001	ZONA VIA DE KM 413981 A 428430	000	000647449	00	1986	85	00 00 00 45000	0
275	3579062200100	RED FERROVIARIA VIA PRINCIPAL		033314449	01	1911	85	25 78 00 45201	4.768.170.000
343	3579062500000	RED TELEGRAFICA Y TELEFONICA		000014449	00	1910	85	50 79 00 45301	1
	TOTAL SECTOR								4.768.170.001
SECTOR: 64680	PR: BUENOS AIRES	DTC: TRENQUE LAUQUEN	EST: 1503	CORAZZI				DE KM 0428.430	A KM 0429.430C
137	3579089000001	CUADRO ESTACION CORAZZI	000	000198300	00	1986	85	00 00 00 45000	0
275	3579089200100	RED FERROVIARIA VIA PRINCIPAL		033301000	01	1911	85	25 78 00 45201	330.000.000
275	3579089200200	RED FERROVIARIA VIA AUXILIAR		033302137	04	1911	85	50 78 00 45202	705.210.000
332	3579089400500	GALPON DE CARGAS N 1 CORAZZI		000000169	22	1911	85	30 78 00 45102	5.915.000
332	3579089400500	GALPON DE CARGAS N 3 CORAZZI		000000960	21	1911	85	30 78 00 45102	35.600.000
343	3579089500000	RED TELEGRAFICA Y TELEFONICA		000001000	00	1910	85	50 79 00 45301	1
343	35790895003100	APARATO TELEGRAFICO		000000001	00	1930	85	30 59 00 45304	1
	TOTAL SECTOR								1.074.725.002
SECTOR: 64690	PR: BUENOS AIRES	DTC: TRENQUE LAUQUEN	EST:					DE KM 0429.430	A KM 0444.031Z
142	3579119000000	ZONA VIA DE KM 429430 A 444031	000	000200000	00	1986	85	00 00 00 45000	0
142	3579119000001	ZONA VIA DE KM 429430 A 444031	000	000579335	00	1986	85	00 00 00 45000	0
275	3579119200100	RED FERROVIARIA VIA PRINCIPAL		033314501	01	1911	85	25 78 00 45201	4.818.330.000
343	3579119600000	RED TELEGRAFICA Y TELEFONICA		000014501	00	1910	85	50 79 00 45301	1
	TOTAL SECTOR								4.818.330.001
SECTOR: 64700	PR: BUENOS AIRES	DTC: TRENQUE LAUQUEN	EST: 1504	30 DE AGOSTO				DE KM 0444.031	A KM 0445.031C
137	3579127000000	CUADRO ESTACION 30 DE AGOSTO	000	000200000	00	1986	85	00 00 00 45000	0
275	3579127200100	RED FERROVIARIA VIA PRINCIPAL		033301000	00	1911	85	25 78 00 45201	330.000.000
275	3579127200200	RED FERROVIARIA VIA AUXILIAR		033302378	05	1911	85	50 78 00 45202	784.740.000