

LINEA: ROCA

NOM	NRO. DE IDEN.	DIRECCION	DESCRIPCION DEL BIEN	MAGNITUD	CC	APSE	AC	VU	VT	VR	CTACO	VALDR NETO
SECTOR: 32340 PR: BUENOS AIRES DTC: BOLIVAR EST: 3689 BOLIVAR DE KM 0330.456 A KM 0331.439C												
210	3593162400500	ESTACION	BOLIVAR	000000424	00	1901	85	50	88	00	45101	89.040.000
204	3593162400500	GALPON		000000787	22	1901	85	50	88	00	45101	55.090.000
331	3593162400700	EDIFICIO		000000432	00	1911	85	30	78	00	45102	6.480.000
331	3593162400900	CASILLA		000000126	00	1911	85	30	78	00	45102	1.890.000
199	3593162400900	BADOS		000000043	00	1901	85	50	88	00	45101	9.030.000
331	3593162401000	BADOS		000000018	00	1911	85	30	78	00	45102	270.000
206	3593162401100	CASA	BOMBA AGUA	000000014	00	1901	85	50	88	00	45101	766.474
343	3593162600000	RED	TELEG Y TELEF	000000083	00	1950	85	50	39	11	45301	1
343	3593162600000	APARATOS	RLDCK STAFF	000000003	00	1950	85	30	39	00	45304	1
343	3593162600300	EQUIPOS	DE TREN CNTRL	000000004	00	1950	85	30	39	00	45304	1
343	35931626003200	EQUIPO	DE TELEGRFO MORSE	000000001	00	1950	85	30	39	00	45304	1
344	3593162710100	RED	DE ALUMBRADO ELECTRIC	020200020	38	1950	85	40	39	01	45401	63.185
344	3593162720100	RED	ENERGIA USD INDUSTRIAL	000000120	13	1950	85	40	39	01	45402	3.430
346	3593162800100	INSTALACIONES	PARA AGUA POTABLE	031002950	14	1941	85	30	48	00	45501	1
TOTAL SECTOR												2.394.323.094

SECTOR: 32350 PR: BUENOS AIRES DTC: BOLIVAR EST: FST: DE KM 0331.439 A KM 0348.875Z												
142	3593189000000	ZONA	VIA DE KM 331439 A 348875	000133209	00	1986	85	00	00	00	45000	0
142	3593189000001	ZONA	VIA DE KM 331439 A 348875	000539899	00	1986	85	00	00	00	45000	0
275	3593189200100	VIA	PRINCIPAL	033317346	01	1899	85	25	90	00	45201	6.157.830.000
343	3593189600000	RED	TELEGRAFICA Y TELEFONICA	000017436	00	1950	85	50	39	11	45301	12.450.527
TOTAL SECTOR												6.170.280.527

SECTOR: 32360 PR: BUENOS AIRES DTC: BOLIVAR EST: 3691 J. F. IBARRA DE KM 0348.875 A KM 0349.900C												
137	3593197000001	CUADRO	ESTACION J F IBARRA	000179375	00	1986	85	00	00	00	45000	0
275	3593197200100	VIA	PRINCIPAL	033301025	01	1899	85	25	90	00	45201	363.875.000
275	3593197200200	VIA	AUXILIAR	033301672	05	1899	85	30	90	00	45202	593.560.000
332	3593197400100	GALPON	CEREALES	000001834	22	1911	85	30	78	00	45102	128.380.000
332	3593197400200	GALPON		000001108	22	1911	85	30	78	00	45102	77.560.000
204	3593197400500	GALPON		000000154	22	1901	85	50	88	00	45101	10.780.000
TOTAL SECTOR												1.174.155.000

SECTOR: 32370 PR: BUENOS AIRES DTC: BOLIVAR EST: DE KM 0349.900 A KM 0366.211Z												
142	3593227000000	ZONA	VIA DE KM 349900 A 366211	000035000	00	1986	85	00	00	00	45000	0
142	3593227000001	ZONA	VIA DE KM 349900 A 366211	000536045	00	1986	85	00	00	00	45000	0
275	3593227200100	VIA	PRINCIPAL	033316311	01	1899	85	25	90	00	45201	5.790.405.000
TOTAL SECTOR												5.790.405.000

SECTOR: 32380 PR: BUENOS AIRES DTC: BOLIVAR EST: 3693 URDAMPILLETA DE KM 0366.211 A KM 0367.236C												
137	3593235000000	CUADRO	ESTACION URDAMPILLETA	000177943	00	1986	85	00	00	00	45000	0
275	3593235200100	VIA	PRINCIPAL	033301025	01	1899	85	25	90	00	45201	363.875.000
275	3593235200200	VIA	AUXILIAR	033302726	07	1899	85	30	90	00	45202	967.730.000
332	3593235400100	GALPON	DE CARGA	000001303	22	1911	85	30	78	00	45102	91.210.000
332	3593235400200	GALPON	DE CARGA	000001119	22	1911	85	30	78	00	45102	8.330.000
332	3593235400300	GALPON	DE CEREALES	000000788	22	1911	85	30	78	00	45102	55.160.000
279	3593235400700	SILOS	URDAMPILLETA	000001200	21	1968	85	30	21	09	45102	252.000.000
TOTAL SECTOR												5.790.405.000

LINEA: ROCA	VOM NRO.DE.IDEN.	DIRECCION O DESCRIPCION DEL BIEN	MAGNITUD	CC	APSE	AC	VU VT VR CTACD	VALOR NETO
	SECTOR:32380	PR:BUENOS AIRES DTC:BOLIVAR	EST:3693	URDAMPILLETA			DE KM 0366.211	A KM 0367.236C
	SECTOR:32390	PR:BUENOS AIRES DTC:BOLIVAR	EST:				TOTAL SECTOR	1.738.305.000
	SECTOR:32390	PR:BUENOS AIRES DTC:BOLIVAR	EST:				DE KM 0367.236	A KM 0381.166Z
142	3593243000000	ZONA VIA DE KM 367235 A 381166	000	0082675	00	85	00 00 00	45000
142	3593243000001	ZONA VIA DE KM 367236 A 381166	000	00405461	00	85	00 00 00	45000
275	3593243200100	VIA PRINCIPAL	033313930	01	1898	85	25 91 00	45201
	SECTOR:32400	PR:BUENOS AIRES DTC:BOLIVAR	EST:3695	PIROVANO			TOTAL SECTOR	4.945.150.000
	SECTOR:32400	PR:BUENOS AIRES DTC:BOLIVAR	EST:3695	PIROVANO			DE KM 0381.166	A KM 0382.191C
137	3593251000000	CUADRO ESTACION PIROVANO	000	00132975	00	85	00 00 00	45000
275	3593251200100	VIA PRINCIPAL	033301025	01	1899	85	25 90 00	45201
275	3593251200200	VIA AUXILIAR	033301555	05	1899	85	50 90 00	45202
332	3593251400100	GALPON DE CEREALES	000001048	22	1911	85	30 78 00	45102
332	3593251400200	GALPON	000000828	22	1911	85	30 78 00	45102
204	3593251400400	GALPON	000001154	22	1901	85	50 88 00	45101
210	3593251400500	ESTACION PIROVANO	000000308	00	1901	85	50 88 00	45101
331	3593251400600	EDIFICIO	000000068	00	1911	85	30 78 00	45102
199	3593251400800	RADOS PUBLICOS	000000006	00	1901	85	50 88 00	45101
279	3593251400900	SILOS PIROVANO	000000750	21	1968	85	30 21 09	45102
343	3593251600000	RED TELEGRAFICA Y TELEFONICA	000001025	00	1950	85	50 39 11	45301
343	3593251600300	REPARATOS BLJCK STAFF	000000002	00	1950	85	30 39 00	45304
343	3593251603100	EQUIPO DE TELEGRAFO MORSE	000000001	00	1950	85	30 39 00	45304
343	3593251603200	EQUIPO DE TELEGRAFO MORSE	000000001	00	1950	85	30 39 00	45304
344	3593251710100	RED DE ALUMBRADO ELECTRICO	009080200	35	1962	85	40 27 13	45401
346	3593251800100	INSTALACIONES PARA AGUA POTABLE	011000281	11	1941	85	30 48 00	45501
	SECTOR:32410	PR:BUENOS AIRES DTC:BOLIVAR	EST:				TOTAL SECTOR	1.283.758.655
	SECTOR:32410	PR:BUENOS AIRES DTC:BOLIVAR	EST:				DE KM 0382.191	A KM 0396.452Z
142	3593278000001	ZONA VIA DE KM 382191 A 396452	000	00520151	00	85	00 00 00	45000
275	3593278200100	VIA PRINCIPAL	033314261	01	1899	85	25 90 00	45201
	SECTOR:32420	PR:BUENOS AIRES DTC:CASEROS	EST:				TOTAL SECTOR	5.062.655.000
	SECTOR:32420	PR:BUENOS AIRES DTC:CASEROS	EST:				DE KM 0396.452	A KM 0401.151Z
142	3593286000000	ZONA VIA DE KM 395452 A 401141	000	00055429	00	85	00 00 00	45000
142	3593286000001	ZONA VIA DE KM 395452 A 401141	000	00108700	00	85	00 00 00	45000
275	3593286200100	VIA PRINCIPAL	033304589	01	1899	85	25 90 00	45201
	SECTOR:32430	PR:BUENOS AIRES DTC:CASEROS	EST:3697	DAIREAUX			TOTAL SECTOR	1.664.595.000
	SECTOR:32430	PR:BUENOS AIRES DTC:CASEROS	EST:3697	DAIREAUX			DE KM 0401.151	A KM 0402.166C
137	3593294000000	CUADRO ESTACION DAIREAUX	000	00179175	00	85	00 00 00	45000
275	3593294200100	VIA PRINCIPAL	033301025	01	1899	85	25 90 00	45201
275	3593294200200	VIA AUXILIAR	033301930	05	1899	85	50 90 00	45202
332	3593294400100	GALPON DE CEREALES	000001309	22	1911	85	30 78 00	45102
332	3593294400200	GALPON DE CEREALES	000000657	22	1911	85	30 78 00	45102



[Handwritten signature]

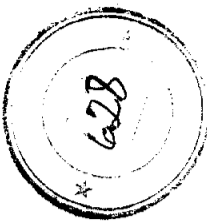
A N E X O 7.7.1. - I N M U E B L E S



679



LINEA: ROCA	NOM NRO.DE.IDEN.	DIRECCION D DESCRIPCION DEL BIEN	MAGNITUD	CC	APSE	AC	VU VT VR CTACO	VALOR NETO
	SECTOR:32410	PR:BUENOS AIRES	DTO:CASERDJS	EST:3697	DAIREAUX		DE KM 0401.151	A KM 0402.166C
204	359332944000000	GALPON ENCOMIENDAS		000000033	22	1901	85	2.310.000
204	359329440005000	GALPON DE CARGA		000000154	22	1901	85	10.780.000
							TOTAL SECTOR	1.130.925.000
	SECTOR:32440	PR:BUENOS AIRES	DTO:CASERDJS	EST:			DE KM 0402.166	A KM 0419.299Z
142	359330900000000	ZONA VIA DE KV 402165 A 419299	000	000014000	00	1986	85	0
142	359330800000001	ZONA VIA DE KV 402165 A 419299	000	000637085	00	1986	85	0
275	359330820001000	VIA PRINCIPAL		033317133	01	1899	85	5.082.215.000
274	359330830001000	PUENTE DE KM 408213		021000010	01	1921	85	40.000.000
							TOTAL SECTOR	5.122.215.000
	SECTOR:32450	PR:BUENOS AIRES	DTO:CASERDJS	EST:3699	LA LARGA		DE KM 0419.299	A KM 0420.324C
137	359331600000001	CUADRO ESTACION LA LARGA	000	000179375	00	1986	85	0
275	359331620001000	VIA PRINCIPAL		033301025	01	1899	85	363.875.000
275	359331620002000	VIA AUXILIAR		033301984	05	1899	85	704.320.000
332	359331640001000	GALPON CEREALES		000000511	22	1911	85	17.885.000
332	359331640002000	GALPON CEREALES		000000788	22	1911	85	27.580.000
332	359331640003000	GALPON CEREALES		000000657	22	1911	85	22.995.000
332	359331640004000	GALPON CEREALES		000000790	22	1911	85	27.650.000
204	359331640005000	GALPON		000000154	22	1901	85	10.780.000
							TOTAL SECTOR	1.175.085.000
	SECTOR:32460	PR:BUENOS AIRES	DTO:CASERDJS	EST:			DE KM 0420.324	A KM 0434.214Z
142	359332400000001	ZONA VIA DE KM 420324 A 434214	000	000486422	00	1986	85	0
275	359332420001000	VIA PRINCIPAL		033313890	01	1899	85	4.930.950.000
							TOTAL SECTOR	4.930.950.000
	SECTOR:32470	PR:BUENOS AIRES	DTO:CASERDJS	EST:3701	LA MANUELA		DE KM 0434.214	A KM 0435.250C
137	359333200000001	CUADRO ESTACION LA MANUELA	000	000179375	00	1986	85	0
275	359333220001000	VIA PRINCIPAL		033301036	01	1899	85	367.780.000
275	359333220002000	VIA AUXILIAR		033301966	06	1899	85	697.930.000
332	359333240001000	GALPON CEREALES		000000118	22	1911	85	8.260.000
332	359333240002000	GALPON CEREALES		000001560	22	1911	85	109.260.000
332	359333240003000	GALPON CEREALES		000000525	22	1911	85	36.750.000
210	359333240005000	ESTACION LA MANUELA		000000386	00	1901	85	81.060.000
							TOTAL SECTOR	1.300.980.000
	SECTOR:32480	PR:BUENOS AIRES	DTO:CASERDJS	EST:			DE KM 0435.250	A KM 0435.299Z
142	359336700000001	ZONA VIA DE KM 435250 A 435299	000	000001726	00	1986	85	0
275	359336720001000	VIA PRINCIPAL		033300049	01	1899	85	17.395.000
							TOTAL SECTOR	17.395.000




630



LINFA: ROCA	NOM	VRD.DE.IDEN.	DIRECCION O DESCRIPCION DEL BIEN	MAGNITUD	CC	APSE	AC	VU	VT	VR	CTACO	VALOR NETO
SECTOR: 32490	PR: BUENOS AIRES	DTO: GUAMINI	EST:									DE KM 0435.299 A KM 0451.576Z
142	3593375000001	ZONA VIA DE KM 435299 A 451576	000	000575386	00	1886	85	00	00	00	45000	0
275	3593375200100	VIA PRINCIPAL	00	033316277	01	1899	85	25	90	00	45201	5.778.335.000
												TOTAL SECTOR
												5.778.335.000
SECTOR: 32500	PR: BUENOS AIRES	DTO: GUAMINI	EST: 3703	RONIFACIO								DE KM 0451.576 A KM 0452.601C
137	3593383000001	CUADRO ESTACION RONIFACIO	000	000179375	00	1886	85	00	00	00	45000	0
275	3593383200100	VIA PRINCIPAL	00	033301025	01	1899	85	25	90	00	45201	363.875.000
332	3593383400100	VIA AUXILIAR	00	033301893	05	1899	85	50	90	00	45202	672.015.000
332	3593383400200	GALPON DE CEREALES	00	00000830	22	1911	85	30	78	00	45102	58.100.000
332	3593383400300	GALPON DE CEREALES	00	00000580	22	1911	85	30	78	00	45102	40.500.000
204	3593383400400	GALPON ENCOMIENDAS	00	00000152	22	1901	85	50	88	00	45101	10.540.000
204	3593383400500	GALPON ENCOMIENDAS	00	00000041	22	1901	85	50	88	00	45101	2.870.000
331	3593383400500	CAMPAMENTO CUADRILLA	00	00000128	00	1911	85	30	78	00	45102	1.920.000
210	3593383400700	ESTACION RONIFACIO	00	00000309	00	1901	85	50	88	00	45101	64.890.000
344	3593383710100	RED DE ALUMBRADO ELECTRICO	00	007070200	35	1958	85	40	31	09	45401	258.617
346	3593383800100	INSTALACIONES PARA AGUA POTABLE	00	000000265	11	1941	85	30	48	00	45501	1
												TOTAL SECTOR
												1.215.168.618
SECTOR: 32510	PR: BUENOS AIRES	DTO: GUAMINI	EST:									DE KM 0452.601 A KM 0456.000Z
142	3593391000001	ZONA VIA DE KM 452601 A 465000	000	000468970	00	1886	85	00	00	00	45000	0
275	3593391200100	VIA PRINCIPAL	00	033313399	01	1899	85	25	90	00	45201	4.756.545.000
												TOTAL SECTOR
												4.756.545.000
SECTOR: 32520	PR: BUENOS AIRES	DTO: GUAMINI	EST: 3704	ALAMDS								DE KM 0466.000 A KM 0467.025C
137	3593405000001	CUADRO ESTACION ALAMDS	000	000179375	00	1886	85	00	00	00	45000	0
275	3593405200100	VIA PRINCIPAL	00	033301025	01	1899	85	25	90	00	45201	363.875.000
275	3593405200200	VIA AUXILIAR	00	033302772	06	1899	85	50	90	00	45202	984.415.000
332	3593405400100	GALPON CEREALES	00	00000394	22	1911	85	30	78	00	45102	27.580.000
332	3593405400200	GALPON TINGLADOS	00	000000114	22	1911	85	30	78	00	45102	7.980.000
												TOTAL SECTOR
												1.383.850.000
SECTOR: 32530	PR: BUENOS AIRES	DTO: GUAMINI	EST:									DE KM 0467.025 A KM 0481.848Z
142	3593413000000	ZONA VIA DE KM 467025 A 481848	000	000044500	00	1886	85	00	00	00	45000	0
142	3593413000001	ZONA VIA DE KM 467025 A 481848	000	000588207	00	1886	85	00	00	00	45000	0
275	3593413200100	VIA PRINCIPAL	00	033314823	01	1972	85	25	17	08	45201	5.262.165.000
274	3593413300100	PUENTE DE KM 467779	00	021000015	01	1921	85	50	68	00	45204	100.000.000
												TOTAL SECTOR
												5.362.165.000
SECTOR: 32540	PR: BUENOS AIRES	DTO: GUAMINI	EST: 3706	GUAMINI								DE KM 0481.848 A KM 0482.853C
137	3593421000000	CUADRO ESTACION GUAMINI	000	001590911	00	1886	85	00	00	00	45000	0
275	3593421200100	VIA PRINCIPAL	00	023301005	01	1972	85	25	17	08	45201	356.775.000
332	3593421200200	VIA AUXILIAR	00	033302474	08	1899	85	50	90	00	45202	878.270.000
332	3593421400100	GALPON GUAMINI	00	000001110	22	1911	85	30	78	00	45102	77.700.000

A N E X O 7.7.1. - I N M U E B L E S



681



EMILIO MARIA OGAMBINO
ESCRIBANO ADJUNTO

LINEA: ROCA	NOM NRO.DE.IDEN.	DIRECCION 3	DESCRIPCION DEL BIEN	MAGNITUD	CC	APSE	AC	VU VT VR	CTACO	VALOR NETO
	SECTOR:32540	PR:BUENOS AIRES	DTO:GUAMINI	EST:3706	GUAMINI				DE KM 0481.648	A KM 0482.853C
	204 3593421400300		GALPON GUAMINI	000000335	22	1901	85	50 88 00	45101	23.450.000
	204 3593421400400		GALPON ENCONTENDAS	000000059	22	1901	85	50 88 00	45101	4.130.000
								TOTAL SECTOR		1.340.325.000
	SECTOR:32550	PR:BUENOS AIRES	DTO:GUAMINI	EST:					DE KM 0482.853	A KM 0485.101Z
	142 3593448000001		ZONA VIA DE KM 482853 A 485101	000256799	00	1986	85	00 00 00	45000	0
	275 3593448200100		VIA PRINCIPAL	023302248	01	1972	85	25 17 08	45201	798.040.000
	274 3593448300100		PUENTE DE KM 484506	021000050	01	1921	85	50 68 00	45204	450.000.000
								TOTAL SECTOR		1.248.040.000
	SECTOR:32560	PR:BUENOS AIRES	DTO:GUAMINI	EST:					DE KM 0485.101	A KM 0495.020Z
	142 3593456000001		ZONA VIA DE KM 485101 A 495020	000375663	00	1986	85	00 00 00	45000	0
	275 3593456200100		VIA PRINCIPAL	023309919	01	1899	85	25 90 00	45201	3.521.245.000
	274 3593456300100		PUENTE DE KM 487459	011000010	01	1910	85	50 79 00	45204	40.000.000
								TOTAL SECTOR		3.561.245.000
	SECTOR:32570	PR:BUENOS AIRES	DTO:GUAMINI	EST:3708	ARROYO VENADO				DE KM 0495.020	A KM 0496.045C
	137 3593464000000		CUADRO ESTACION ARROYO VENADO	000146062	00	1986	85	00 00 00	45000	0
	275 3593464200100		VIA PRINCIPAL	033301025	01	1899	85	25 90 00	45201	363.875.000
	332 3593464200200		VIA AUXILIAR	023302492	01	1899	85	50 90 00	45202	884.660.000
	332 3593464400200		GALPON DE CARGAS N 1	000000115	22	1900	85	30 89 00	45102	4.025.000
	332 3593464400300		GALPON DE CEREALES 2	000001344	22	1900	85	30 89 00	45102	47.040.000
	332 3593464400400		GALPON DE CEREALES 3	000000512	22	1900	85	30 89 00	45102	17.920.000
	204 3593472400100		CASILLAMAMP AVENADO	000000014	00	1971	85	50 18 32	45101	1.960.000
								TOTAL SECTOR		1.319.480.000
	SECTOR:32580	PR:BUENOS AIRES	DTO:GUAMINI	EST:					DE KM 0495.045	A KM 0500.704Z
	142 3593499000001		ZONA VIA DE KM 495045 A 500704	000198024	00	1986	85	00 00 00	45000	0
	275 3593499200100		VIA PRINCIPAL	023304659	01	1899	85	25 90 00	45201	1.653.945.000
	274 3593499300100		PUENTE DE KM 500697	011000050	01	1910	85	50 79 00	45204	450.000.000
	343 3593499500000		RED TELEGRAFICA Y TELEFONICA	000004659	00	1899	85	50 90 00	45301	1
								TOTAL SECTOR		2.103.945.001
	SECTOR:32590	PR:BUENOS AIRES	DTO:ADOLFO ALSINA	EST:					DE KM 0500.704	A KM 0504.008Z
	142 3593502000001		ZONA VIA DE KM 500704 A 504008	000198823	00	1986	85	00 00 00	45000	0
	275 3593502200100		VIA PRINCIPAL	033303304	01	1899	85	25 90 00	45201	1.172.920.000
	343 3593502500000		RED TELEGRAFICA Y TELEFONICA	000003304	00	1899	85	50 90 00	45301	1
								TOTAL SECTOR		1.172.920.001

630



EMILIO MARIA OSANDO (H)
ESCRIBANO ADSCRIPTO

LINEA: ROCA	NOM NRO.DE.IDEN.	DIRECCION D DESCRIPCION DEL BIEN	MAGNITUD	CC	APSE	AC	VU VT VR CTACO	VALOR NETO
	SECTOR:32600	PR:BUENOS AIRES	DTO:GUAMINI	EST:			DE KM 0504.008	A KM 0506.951Z
142	3593529000001	ZONA VIA DE KM 504008 A 506951 000	000123714	00	1986	85	00 00 00 45000	0
275	3593529200100	VIA PRINCIPAL	033302943	01	1899	85	25 90 00 45201	1.044.765.000
343	3593529600000	RED TELEGRAFICA Y TELEFONICA	000002943	00	1899	85	50 90 00 45301	1
							TOTAL SECTOR	1.044.765.001
	SECTOR:32610	PR:BUENOS AIRES	DTO:ADOLF ALSINA	EST:			DE KM 0505.951	A KM 0517.312Z
142	3593537000000	ZONA VIA DE KM 505951 A 517312 000	000099726	00	1986	85	00 00 00 45000	0
142	3593537000001	ZONA VIA DE KM 505951 A 517312 000	000353425	00	1986	85	00 00 00 45000	0
275	3593537200100	VIA PRINCIPAL	023310361	01	1899	85	25 90 00 45201	3.678.155.000
274	3593537300100	PUENTE DE KM 516255	011000010	01	1910	85	50 79 00 45204	40.000.000
343	3593537600000	RED TELEGRAFICA Y TELEFONICA	000010361	00	1899	85	50 90 00 45301	1
							TOTAL SECTOR	3.718.155.001

SECTOR:32620	PR:BUENOS AIRES	DTO:ADOLF ALSINA	EST:3710	CARHUE	DE KM 0517.312	A KM 0518.403C		
137	3593545000000	CUADRO ESTACION CARHUE	000209571	00	1986	85	00 00 00 45000	0
275	3593545200100	VIA PRINCIPAL	033301091	01	1899	85	25 90 00 45201	387.305.000
210	3593545200200	VIA AUXILIAR	033306910	01	1899	85	50 90 00 45202	2.453.050.000
204	3593545400100	ESTACION CARHUE	000000667	00	1906	85	50 83 00 45101	140.070.000
204	3593545400200	GALPON DE CARGAS V 1	000000332	12	1906	85	50 83 00 45101	23.240.000
204	3593545400300	DEPOSITO ENCOMIENDAS	00000110	22	1906	85	50 83 00 45101	7.700.000
332	3593545400400	GALPON DE CEREALES N 3	000002025	22	1906	85	30 83 00 45102	70.875.000
332	3593545400500	GALPON DE CEREALES 2	00000326	22	1906	85	30 83 00 45102	11.410.000
332	3593545400600	GALPON DE SEMAJAS	00000029	00	1906	85	30 83 00 45102	6.090.000
332	3593545400700	GALPON LOCOMOTRIZ	000000210	22	1906	85	30 83 00 45102	1.050.000
332	3593545400800	GALPON CARGAS S N	00000117	12	1906	85	30 83 00 45102	585.000
331	3593545401200	DEPOSITO REVISADORES	00000067	22	1906	85	30 83 00 45102	335.000
343	3593545600000	CASILLAS TELEGRAFICA Y TELEFONICA	00000297	00	1906	85	50 90 00 45301	4.455.000
343	3593545503000	APARATOS BLOCK	00000002	00	1899	85	30 90 00 45304	1
344	3593545710100	RED DE ALUMBRADO ELECTRICO	014140250	38	1950	85	40 39 01 45401	45.028
346	3593545800100	INSTALACIONES PARA AGUA POTABLE	031001200	34	1906	85	30 83 00 45501	1
							TOTAL SECTOR	3.106.210.031

SECTOR:32630	PR:BUENOS AIRES	DTO:ADOLF ALSINA	EST:	DE KM 0518.403	A KM 0519.477Z			
142	3593553000000	ZONA VIA DE KM 518403 A 547477 000	000059422	00	1986	85	00 00 00 45000	0
275	3593553000001	ZONA VIA DE KM 518403 A 547477 000	001420393	00	1899	85	00 00 00 45000	0
274	3593553300100	VIA PRINCIPAL	033329074	01	1899	85	25 90 00 45201	10.321.270.000
274	3593553300200	PUENTE DE KM 519013	011000040	01	1910	85	50 79 00 45204	40.000.000
274	3593553300300	PUENTE DE KM 520056	011000040	01	1910	85	50 79 00 45204	450.000.000
274	3593553300400	PUENTE DE KM 520394	011000020	01	1910	85	50 79 00 45204	100.000.000
274	3593553300500	PUENTE DE KM 522087	011000020	01	1910	85	50 79 00 45204	100.000.000
343	3593553300600	PUENTE DE KM 537952	011000015	01	1910	85	50 79 00 45204	100.000.000
346	3593553600000	RED TELEGRAFICA Y TELEFONICA	000029074	00	1899	85	50 90 00 45301	1
346	3593553800100	INSTALACIONES PARA AGUA POTABLE	031000800	33	1906	85	30 83 00 45501	1
							TOTAL SECTOR	11.111.270.002

LINEA: ROCA

NOM NRO.DF.IDEN. DIRECCION O DESCRIPCION DEL BIEN MAGNITUD CC APSE AC VU VT VR CTACO VALOR NETO

SECTOR:32640 PR:BUENOS AIRES DTO:PUAN EST: DE KM 0547.477 A KM 0548.972Z

142 3593561000001 ZONA VIA DE KM 547477 A 549972 000 000055205 00 1986 85 00 00 00 45000 0
 275 3593561200100 VIA PRINCIPAL 033301495 01 1899 85 25 90 00 45201 530.725.000
 343 3593561500000 RED TELEGRAFICA Y TELEFONICA 000001495 00 1899 85 50 90 00 45301 1



TOTAL SECTOR

530.725.001

SECTOR:32650 PR:BUENOS AIRES DTO:PUAN EST:3713 ERIZE DE KM 0548.972 A KM 0549.672Z

137 3593588000001 CUADRO ESTACION ERIZE 000 000122500 00 1986 85 00 00 00 45000 0
 275 3593588200100 VIA PRINCIPAL 033300700 01 1906 85 25 83 00 45201 248.500.000
 275 3593588200200 VIA AUXILIAR 033302374 01 1906 85 50 83 00 45202 842.770.000
 204 3593588400300 GALPON DE CARGAS N 1 00000129 12 1906 85 50 83 00 45101 9.030.000
 332 3593588400400 GALPON DE CEREALES 2 000001536 22 1906 85 30 83 00 45102 53.760.000
 332 3593588400500 GALPON DE CEREALES 3 00000896 22 1906 85 30 83 00 45102 31.360.000
 332 3593588400600 GALPON DE CEREALES 4 00000325 22 1906 85 30 83 00 45102 11.375.000
 343 3593588400700 GALPON DE CERFICA Y TELEFONICA 00000858 22 1906 85 30 83 00 45102 30.030.000
 343 3593588600000 RED TELEGRAFICA Y TELEFONICA 00000700 00 1906 85 50 83 00 45301 1
 343 3593588503000 APARATOS RLJCK 000000002 00 1906 85 30 83 00 45304 1

TOTAL SECTOR

1.226.825.002

SECTOR:32660 PR:BUENOS AIRES DTO:PUAN EST: DE KM 0549.672 A KM 0566.240Z

142 3593596000001 ZONA VIA DE KM 549672 A 556240 000 000616082 00 1986 85 00 00 00 45000 0
 275 3593596200100 VIA PRINCIPAL 033316568 01 1906 85 25 83 00 45201 5.881.640.000
 343 3593596500000 RED TELEGRAFICA Y TELEFONICA 000016568 00 1906 85 50 83 00 45301 1

TOTAL SECTOR

5.881.640.001

SECTOR:32670 PR:BUENOS AIRES DTO:PUAN EST:3714 PUAN DE KM 0565.240 A KM 0567.250Z

137 3593618000001 CUADRO ESTACION PUAN 000 000147116 00 1986 85 00 00 00 45000 0
 275 3593618200100 VIA PRINCIPAL 033301010 01 1906 85 25 83 00 45201 358.550.000
 275 3593618200200 VIA AUXILIAR 033302596 01 1906 85 50 83 00 45202 921.580.000
 204 3593618400200 GALPON DE CARGAS N 1 00000481 22 1906 85 50 83 00 45101 33.670.000
 332 3593618400300 GALPON DE CEREALES 1 00000888 22 1906 85 30 83 00 45102 31.080.000
 332 3593619400400 GALPON DE CEREALES 2 00000841 22 1906 85 30 83 00 45102 29.435.000
 343 3593618600000 RED TELEGRAFICA Y TELEFONICA 00001010 00 1906 85 50 83 00 45301 1
 343 3593618603000 APARATOS PLJCK 000000002 00 1906 85 30 83 00 45304 1

TOTAL SECTOR

1.374.315.002

SECTOR:32680 PR:BUENOS AIRES DTO:PUAN EST: DE KM 0567.250 A KM 0578.280Z

142 3593626000000 ZONA VIA DE KM 567250 A 578280 000 000015320 00 1986 85 00 00 00 45000 0
 142 3593626000001 ZONA VIA DE KM 567250 A 578280 000 000435108 00 1986 85 00 00 00 45000 0
 275 3593626200100 VIA PRINCIPAL 033311030 01 1906 85 25 83 00 45201 3.915.650.000
 343 3593626600000 RED TELEGRAFICA Y TELEFONICA 000011030 00 1906 85 50 83 00 45301 1

TOTAL SECTOR

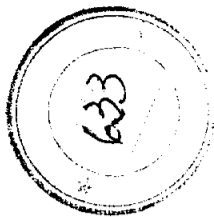
3.915.650.001

632

684



LINEA: ROCA	NOM NRO.DE.IDEN.	DIRECCION D DESCRIPCION DEL BIEN	MAGNITUD CC	APSE AC	VU VT VR CTACO	VALOR NETO
	SECTOR:32690	PR:BUENOS AIRES DTO:SAAVEDRA	EST:		DE KM 0578.280	A KM 0579.802Z
	142 3593634000001	ZONA VIA DE KM 578280 A 579802 000	000053287 00	1986 85	00 00 00 45000	0
	275 35936342000100	VIA PRINCIPAL	033301522 01	1906 85	25 83 00 45201	540.310.000
	343 3593634600000	RED TELEGRAFICA Y TELEFONICA	000001522 00	1906 85	50 83 00 45301	1
					TOTAL SECTOR	540.310.001
	SECTOR:32700	PR:BUENOS AIRES DTO:SAAVEDRA	EST:3716	ALTA VISTA	DE KM 0579.802	A KM 0580.827C
	137 3593642000001	CUADRO ESTACION ALTA VISTA	000179375 00	1986 85	00 00 00 45000	0
	275 3593642200100	VIA PRINCIPAL	033301025 01	1906 85	25 83 00 45201	363.875.000
	275 3593642200200	VIA AUXILIAR	033302640 01	1906 85	50 83 00 45202	937.200.000
	332 3593642400000	GALPON CARGAS N 1	000000117 12	1906 85	30 83 00 45102	4.095.000
	332 3593642400300	GALPON DE CEREALES 2	000000326 22	1906 85	30 83 00 45102	11.410.000
	343 3593642600000	RED TELEGRAFICA Y TELEFONICA	000001025 00	1906 85	50 83 00 45301	1
	343 3593642600300	APARATOS BLJCK	000000003 00	1906 85	30 83 00 45304	1
					TOTAL SECTOR	1.316.580.002
	SECTOR:32710	PR:BUENOS AIRES DTO:SAAVEDRA	EST:		DE KM 0580.827	A KM 0592.375Z
	142 3593685000001	ZONA VIA DE KM 580827 A 592375 000	000418620 00	1986 85	00 00 00 45000	0
	275 3593685200100	VIA PRINCIPAL	033311548 01	1906 85	25 83 00 45201	4.099.540.000
	343 3593685600000	RED TELEGRAFICA Y TELEFONICA	000011548 00	1906 85	50 83 00 45301	1
					TOTAL SECTOR	4.099.540.001
	SECTOR:32720	PR:BUENOS AIRES DTO:SAAVEDRA	EST:3718	GOYENA	DE KM 0592.375	A KM 0593.075C
	137 3593693000001	CUADRO ESTACION GOYENA	000118000 00	1986 85	00 00 00 45000	0
	275 3593693200100	VIA PRINCIPAL	033300700 01	1906 85	25 83 00 45201	248.500.000
	275 3593693200200	VIA AUXILIAR	033303108 01	1906 85	50 83 00 45202	1.103.340.000
	304 3593693400000	GALPON DE CEREALES 3	000000000 22	1906 85	50 83 00 45102	0
	332 3593693400300	GALPON CARGAS N 1	000000130 22	1906 85	30 83 00 45101	9.100.000
	332 3593693400400	GALPON CEREALES N 1	000001024 22	1906 85	30 83 00 45102	35.840.000
	343 3593693600000	GALPON CEREALES N 2	000000512 22	1906 85	30 83 00 45102	17.920.000
	343 3593693600000	RED TELEGRAFICA Y TELEFONICA	000000700 00	1906 85	50 83 00 45301	1
	343 3593693600300	APARATOS BLJCK	000000002 00	1906 85	30 83 00 45304	1
					TOTAL SECTOR	1.414.700.002
	SECTOR:32730	PR:BUENOS AIRES DTO:SAAVEDRA	EST:		DE KM 0593.075	A KM 0615.380Z
	142 3593715000001	ZONA VIA DE KM 593075 A 615380 000	000982958 00	1986 85	00 00 00 45000	0
	275 3593715200100	VIA PRINCIPAL	033322305 01	1906 85	25 83 00 45201	7.918.275.000
	274 3593715300100	PUENTE DE KM 614710	011000030 01	1910 85	50 79 00 45204	225.000.000
	204 3593715400100	GALPON LDCOMOTORAS	000001919 22	1910 85	50 79 00 45101	19.190.000
	331 3593715400300	CASILLAS PARA BOMBEO	000000145 00	1910 85	30 79 00 45102	2.175.000
	343 3593715600000	RED TELEGRAFICA Y TELEFONICA	000022305 00	1906 85	50 83 00 45301	1
	346 3593715800100	INSTALACIONES PARA AGUA POTABLE	021001700 14	1910 85	30 79 00 45501	1
	347 3593715800400	LIQUIDOS RESIDUALES	011200150 00	1910 85	30 79 00 45503	1
					TOTAL SECTOR	8.164.640.003




685



LINEA: ROCA	NOM NRO.DF.IDEN.	DIRECCION J DESCRIPCION DEL BIEN	MAGNITUD CC	APSE AC	VU VT VR CTACO	VALOR NETO
SECTOR: 33840 PR: BUENOS AIRES DTO: OLAVARRIA EST: 3800 RECALDE DE KM 0354.481 A KM 0355.506C						
137	3595521000000	CUADRO ESTACION RECALDE	000	1986	00 00 00 45000	0
275	3595521200100	VIA PRINCIPAL	033301026	1911	25 78 00 45201	434.600.000
275	3595521200200	VIA AUXILIAR	033302932	1911	50 78 00 45202	1.243.168.000
332	3595521400100	GALPON CARGA RECALDE	00000199	1911	30 78 00 45102	13.930.000
332	3595521400200	GALPON MOTOCICLOS	00000345	1911	30 78 00 45102	34.850.000
332	3595521400300	GALPON CEREALES	00000524	1911	30 78 00 45102	36.680.000
344	3595521710100	RED DE ALUMBRADO ELECTRICO	003030030	1976	40 13 27 45401	16.043
TOTAL SECTOR						1.753.244.043
SECTOR: 33850 PR: BUENOS AIRES DTO: OLAVARRIA EST:						
142	3595548000000	ZONA VIA DE KM 355506 A 376749	000	1986	00 00 00 45000	0
142	3595548000001	ZONA VIA DE KM 355506 A 376749	000753912	1986	00 00 00 45000	0
275	3595548200100	VIA PRINCIPAL	033321243	1911	25 78 00 45201	9.007.032.000
274	3595548300100	PUENTE DE KM 355791	021000020	1921	50 68 00 45204	100.000.000
274	3595548300200	PUENTE DE KM 357231	021000010	1921	50 68 00 45204	40.000.000
274	3595548300300	PUENTE DE KM 368210	021000010	1921	50 68 00 45204	40.000.000
274	3595548300400	PUENTE DE KM 375034	021000010	1921	50 68 00 45204	40.000.000
TOTAL SECTOR						9.227.032.000
SECTOR: 33860 PR: BUENOS AIRES DTO: OLAVARRIA EST: 3831 MAPIS DE KM 0375.749 A KM 0377.782C						
137	3595556000001	CUADRO ESTACION MAPIS	000	1986	00 00 00 45000	0
275	3595556200100	VIA PRINCIPAL	033301033	1911	25 78 00 45201	437.992.000
275	3595556200200	VIA AUXILIAR	033302060	1911	50 78 00 45202	873.440.000
332	3595556400100	GALPON CEREALES MAPIS	00000524	1911	30 78 00 45102	36.580.000
332	3595556400200	GALPON CARGAS MAPIS	00000199	1911	30 78 00 45102	13.930.000
279	3595556400500	SILOS MAPIS	000000750	1968	30 21 09 45102	157.500.000
TOTAL SECTOR						1.519.542.000
SECTOR: 33870 PR: BUENOS AIRES DTO: OLAVARRIA EST:						
142	3595572000001	ZONA VIA DE KM 377782 A 383040	000	1986	00 00 00 45000	0
275	3595572200100	VIA PRINCIPAL	033305258	1911	25 78 00 45201	2.229.392.000
274	3595572300100	PUENTE DE KM 381784	021000055	1921	50 68 00 45204	450.000.000
TOTAL SECTOR						2.679.392.000
SECTOR: 33880 PR: BUENOS AIRES DTO: CASEROS EST:						
142	3595599000001	ZONA VIA DE KM 383040 A 398620	000	1986	00 00 00 45000	0
275	3595599200100	VIA PRINCIPAL	033315580	1911	25 78 00 45201	6.605.920.000
274	3595599300100	PUENTE DE KM 390651	021000010	1921	50 68 00 45204	40.000.000
274	3595599300200	PUENTE DE KM 396047	021000010	1921	50 68 00 45204	40.000.000
274	3595599300300	PUENTE DE KM 394651	021000060	1921	50 68 00 45204	450.000.000
274	3595599300400	PUENTE DE KM 394724	021000010	1921	50 68 00 45204	40.000.000
274	3595599300500	PUENTE DE KM 395207	021000010	1921	50 68 00 45204	40.000.000
274	3595599300600	PUENTE DE KM 393334	021000010	1984	50 05 45 45204	40.000.000
TOTAL SECTOR						7.255.920.000



686




LINEA: ROCA	NOM NRO. DE IDEN.	DIRECCION O DESCRIPCION DEL BIEN	MAGNITUD CC	APSE AC	VU VT VR CTACO	VALOR NETO
SECTOR: 33890 PR: BUENOS AIRES DTO: CASEROS EST: 3833 ARBOLEDAS DE KM 0398.620 A KM 0399.650C						
137	35956602000001	CUADRO ESTACION ARBOLEDAS	000	1986	00 00 00 45000	0
275	35956602200100	VIA PRINCIPAL	01	1911	25 78 00 45201	436.720.000
275	35956602200200	VIA AUXILIAR	03	1911	50 78 00 45202	886.160.000
332	35956602400100	GALPON CARGAS	22	1921	30 68 00 45102	13.930.000
332	35956602400200	GALPON CEREALES	22	1921	30 68 00 45102	72.940.000
TOTAL SECTOR						1.409.750.000
SECTOR: 33900 PR: BUENOS AIRES DTO: CASEROS EST: DE KM 0399.650 A KM 0415.420Z						
142	35956637000001	ZONA VIA DE KM 399650 A 415410	000	1986	00 00 00 45000	0
274	35956637300100	VIA PRINCIPAL	01	1911	25 78 00 45201	6.682.240.000
274	35956637300200	PUENTE DE KM 400377	01	1921	50 68 00 45204	100.000.000
274	35956637300300	PUENTE DE KM 403533	01	1921	50 68 00 45204	40.000.000
274	35956637300400	PUENTE DE KM 407273	01	1921	50 68 00 45204	225.000.000
274	35956637300500	PUENTE DE KM 411746	01	1921	50 68 00 45204	40.000.000
274	35956637300600	PUENTE DE KM 409551	01	1982	50 07 43 45204	450.000.000
TOTAL SECTOR						7.537.240.000
SECTOR: 33910 PR: BUENOS AIRES DTO: CASEROS EST: 3835 LOUGE DE KM 0415.420 A KM 0416.435C						
137	35956645000001	CUADRO ESTACION LOUGE	000	1986	00 00 00 45000	0
275	35956645200100	VIA PRINCIPAL	01	1911	25 78 00 45201	434.600.000
332	35956645400100	GALPON CEREALES LOUGE	22	1911	30 78 00 45102	681.072.000
332	35956645400200	GALPON CARGAS LOUGE	22	1911	30 78 00 45102	69.020.000
332	35956645400300	GALPON CARGAS LOUGE	22	1911	30 78 00 45102	13.930.000
TOTAL SECTOR						1.398.622.000
SECTOR: 33920 PR: BUENOS AIRES DTO: CASEROS EST: DE KM 0416.435 A KM 0417.419Z						
142	35956610000001	ZONA VIA DE KM 415435 A 417419	000	1986	00 00 00 45000	0
275	35956612000100	VIA PRINCIPAL	01	1911	25 78 00 45201	417.216.000
TOTAL SECTOR						417.216.000
SECTOR: 33930 PR: BUENOS AIRES DTO: CORONEL SUAREZ EST: DE KM 0417.419 A KM 0433.871Z						
142	35956680000001	ZONA VIA DE KM 417419 A 433871	000	1986	00 00 00 45000	0
275	35956682000100	VIA PRINCIPAL	01	1911	25 78 00 45201	5.975.648.000
274	35956683000100	PUENTE DE KM 417911	01	1921	50 68 00 45204	100.000.000
274	35956683000200	PUENTE DE KM 425075	01	1921	50 68 00 45204	225.000.000
274	35956683000300	PUENTE DE KM 425578	01	1921	50 68 00 45204	225.000.000
TOTAL SECTOR						7.525.648.000
SECTOR: 33940 PR: BUENOS AIRES DTO: CORONEL SUAREZ EST: 3837 OTD D DE KM 0433.871 A KM 0434.905C						
137	35956696000001	CUADRO ESTACION OTD D	000	1986	00 00 00 45000	0
275	35956696200100	VIA PRINCIPAL	01	1911	25 78 00 45201	438.416.000
332	35956696400100	GALPON CARGA OTD D	22	1911	30 78 00 45102	878.952.000
332	35956696400200	GALPON CARGA OTD D	22	1911	30 78 00 45102	13.930.000




687



LINEA: ROCA	NOM NRO.DE-IDEN.	DIRECCION O DESCRIPCION DEL BIEN	MAGNITUD	CC	APSE	AC	VU VT VR	CTACO	VALOR NETO
SECTOR:33940	PR:BUENOS AIRES	DTO:CORONEL SUAREZ	EST:3837	OTO D				DE KM 0433.871	A KM 0434.905C
332	3595696400200	GALPON CEREALES	000000517	22	1911	85	30	78 00 45102	36.190.000
332	3595696400300	GALPON CEREALES	000000199	22	1911	85	30	78 00 45102	13.930.000
								TOTAL SECTOR	1.381.418.000
SECTOR:33950	PR:BUENOS AIRES	DTO:CORONEL SUAREZ	EST:					DE KM 0434.905	A KM 0436.294Z
142	3595726000001	ZONA VIA DE KM 434905 A 435294	000048615	00	1986	85	00	00 00 45000	0
275	3595726200100	VIA PRINCIPAL	033301389	01	1910	85	25	79 00 45201	588.936.000
								TOTAL SECTOR	588.936.000
SECTOR:33960	PR:BUENOS AIRES	DTO:GUAMINI	EST:					DE KM 0436.294	A KM 0441.258Z
142	3595734000001	ZONA VIA DE KM 435294 A 441258	000173740	00	1986	85	00	00 00 45000	0
275	3595734200100	VIA PRINCIPAL	033304964	01	1911	85	25	78 00 45201	2.104.736.000
								TOTAL SECTOR	2.104.736.000
SECTOR:33970	PR:BUENOS AIRES	DTO:CORONEL SUAREZ	EST:					DE KM 0441.258	A KM 0443.070Z
142	3595742000001	ZONA VIA DE KM 441258 A 443070	000063420	00	1986	85	00	00 00 45000	0
275	3595742200100	VIA PRINCIPAL	033301812	01	1911	85	25	78 00 45201	768.288.000
								TOTAL SECTOR	768.288.000
SECTOR:33980	PR:BUENOS AIRES	DTO:CORONEL SUAREZ	EST:3839	HUANGUELEN SUD				DE KM 0443.070	A KM 0444.095C
137	35957690000001	CUADRO ESTACION HUANGUE-EN	000202400	00	1986	85	00	00 00 45000	0
275	3595769200100	VIA PRINCIPAL	033301025	01	1911	85	25	78 00 45201	434.600.000
332	3595769200200	VIA AUXILIAR	033302296	04	1911	85	50	78 00 45202	973.504.000
332	3595769400100	GALPON CARGAS	000000134	22	1911	85	30	78 00 45102	9.380.000
332	3595769400200	GALPON CEREALES	000000989	22	1911	85	30	78 00 45102	69.230.000
332	3595769400300	GALPON CEREALES	000001110	22	1911	85	30	78 00 45102	77.700.000
279	3595769400400	GALPON CEREALES	000001110	22	1911	85	30	78 00 45102	77.700.000
279	3595769400900	SILDS HUANGUELEN	000001200	21	1968	85	30	21 09 45102	252.000.000
137	3595483000001	C ESTACION DE KM 444000 A 44409000	000000600	00	1986	85	00	00 00 40100	0
								TOTAL SECTOR	1.894.114.000
SECTOR:33990	PR:BUENOS AIRES	DTO:CORONEL SUAREZ	EST:					DE KM 0444.095	A KM 0454.520Z
142	3595785000001	ZONA VIA DE KM 444095 A 454520	000562716	00	1986	85	00	00 00 45000	0
275	3595785200100	VIA PRINCIPAL	033310425	01	1911	85	25	78 00 45201	4.420.200.000
274	3595785300100	PUENTE DE KM 446413	021000038	01	1911	85	50	78 00 45204	450.000.000
								TOTAL SECTOR	4.870.200.000




688



LINEA: ROCA	NOM NRO.DE.IDEN.	DIRECCION O DESCRIPCION DEL BIEN	MAGNITUD	CC	APSE	AC	VU VT VR CTACD	VALDR NETO	
SECTOR:34000	PR:BUENOS AIRES	DTO:CORONEL SUAREZ	EST:3841	OMBU	DE KM 0454.520			A KM 0455.580C	
137	3595793000001	CUADRO ESTACION OMBU	000	000200720	00	1986	00 00 00 45000	0	
275	35957932000100	VIA PRINCIPAL		033301060	01	1911	25 78 00 45201	449.440.000	
275	3595793200200	VIA AUXILIAR		033302171	04	1911	50 78 00 45202	920.504.000	
332	35957934000100	GALPON CEREALES OMBU		000001370	22	1911	30 78 00 45102	95.900.000	
332	3595793400200	GALPON CEREALES		000000524	22	1911	30 78 00 45102	36.600.000	
332	3595793400300	GALPON CARGAS OMBU		000000199	22	1911	30 78 00 45102	13.930.000	
TOTAL SECTOR								1.516.454.000	
SECTOR:34010	PR:BUENOS AIRES	DTO:CORONEL SUAREZ	EST:	DE KM 0455.580					A KM 0470.674Z
142	3595815000001	ZONA VIA DE KM 4F5580 A 470674	000	000538857	00	1986	00 00 00 45000	0	
275	35958152000100	VIA PRINCIPAL		033315094	01	1911	25 78 00 45201	5.399.856.000	
274	35958153000100	PUENTE DE KM 455959		021000020	01	1921	50 68 00 45204	100.000.000	
274	3595815300200	PUENTE DE KM 454157		021000020	01	1921	50 68 00 45204	100.000.000	
TOTAL SECTOR								5.599.856.000	
SECTOR:34020	PR:BUENOS AIRES	DTO:CORDONEL SUAREZ	EST:3843	DE KM 0470.674					A KM 0471.703C
137	3595823000001	CUADRO ESTACION PASMAN	000	000199012	00	1986	00 00 00 45000	0	
275	35958232000100	VIA PRINCIPAL		033301029	01	1911	25 78 00 45201	436.296.000	
275	3595823200200	VIA AUXILIAR		033302336	05	1911	50 78 00 45202	990.464.000	
332	35958234000100	GALPON CEREALES		000000523	22	1911	30 78 00 45102	36.610.000	
332	3595823400200	GALPON CEREALES		000002165	22	1911	30 78 00 45102	151.550.000	
332	3595823400300	GALPON CARGA PASMAN		000000200	22	1911	30 78 00 45102	14.000.000	
TOTAL SECTOR								1.628.920.000	
SECTOR:34030	PR:BUENOS AIRES	DTO:CORDONEL SUAREZ	EST:	DE KM 0471.703					A KM 0484.828Z
142	3595858000001	ZONA VIA DE KM 471703 A 484828	000	000458299	00	1986	00 00 00 45000	0	
275	35958582000100	VIA PRINCIPAL		033313125	01	1911	25 78 00 45201	5.565.000.000	
TOTAL SECTOR								5.565.000.000	
SECTOR:34040	PR:BUENOS AIRES	DTO:CORDONEL SUAREZ	EST:3845	DE KM 0484.828					A KM 0485.853C
137	3595866000001	CUADRO ESTACION CASCADA	000	000155698	00	1986	00 00 00 45000	0	
275	35958662000100	VIA PRINCIPAL		033301025	01	1911	25 78 00 45201	434.600.000	
275	3595866200200	VIA AUXILIAR		033302260	04	1911	50 78 00 45202	958.240.000	
332	35958664000100	GALPON CEREALES		000001051	22	1911	30 78 00 45102	73.570.000	
332	3595866400200	GALPON CEREALES		000001217	22	1911	30 78 00 45102	85.190.000	
332	3595866400300	GALPON CARGA CASCADA		000000203	22	1911	30 78 00 45102	14.210.000	
TOTAL SECTOR								1.565.810.000	
SECTOR:34045	PR:BUENOS AIRES	DTO:CORDONEL SUAREZ	EST:	DE KM 0485.853					A KM 0490.000Z
142	3635345000001	ZONA VIA DE KM 485853 A 490000	000	000145638	00	1986	00 00 00 45000	0	
275	36353452000100	VIA PRINCIPAL		033304147	01	1911	25 78 00 45201	1.758.328.000	
274	36353453000100	PUENTE DE KM 498893		021000015	01	1921	50 68 00 45204	100.000.000	

LINEA: ROCA	NOM NRO.DE.IDEN.	DIRECCION O DESCRIPCION DEL BIEN	MAGNITUD	CC	APSE	AC	VU VT VR CTACO	VALOR NETO
SECTOR:34045	PR:BUENOS AIRES	DTO:CORONEL SUAREZ	EST:				DE KM 0485.853	A KM 0490.000Z
							TOTAL SECTOR	1.858.328.000
SECTOR:34050	PR:BUENOS AIRES	DTO:CORDONEL SUAREZ	EST:				DE KM 0490.000	A KM 0497.926Z
142	3595880000001	ZONA VIA DE KM 490000 A 497926	000	000278355	00	1986 86	00 00 00	45000
275	3595882200100	VIA PRINCIPAL	01	033307926	01	1910 85	25 79 00	45201
							TOTAL SECTOR	3.360.624.000
SECTOR:34070	PR:BUENOS AIRES	DTO:GUAMIVI	EST:				DE KM 0497.926	A KM 0498.327Z
142	3595904000001	ZCNA VIA DE KM 497925 A 498327	000	000011075	00	1986 85	00 00 00	45000
275	3595904200100	VIA PRINCIPAL	01	033300401	01	1910 85	25 79 00	45201
274	3595904300100	PUENTE KM 498 003	01	011000040	01	1910 85	50 79 00	45204
							TOTAL SECTOR	620.024.000
SECTOR:34080	PR:BUENOS AIRES	DTO:ADOLF ALSINA	EST:				DE KM 0498.327	A KM 0499.325Z
142	3595912000001	ZONA VIA DE KM 498327 A 499325	000	000034919	00	1986 85	00 00 00	45000
275	3595912200100	VIA PRINCIPAL	01	033301006	01	1910 85	25 79 00	45201
							TOTAL SECTOR	426.544.000
SECTOR:34090	PR:BUENOS AIRES	DTO:SAAVEDRA	EST:3847	ESPARTILLAR			DE KM 0499.325	A KM 0500.350C
137	3595939000001	CUADRO ESTACION ESPARTI-LAR	000	000205000	00	1986 85	00 00 00	45000
275	3595939200100	VIA PRINCIPAL	01	023301026	01	1910 85	25 79 00	45201
275	3595939200200	VIA AUXILIAR	01	033302950	01	1910 85	50 79 00	45202
332	359593940004000	GALPON	22	000000203	22	1910 85	30 79 00	45102
332	359593940005000	GALPON	22	000001904	22	1910 85	30 79 00	45102
279	359593940009000	PLANTA SILOS	21	000000200	21	1976 85	30 13 17	45102
							TOTAL SECTOR	1.830.197.000
SECTOR:34100	PR:BUENOS AIRES	DTO:SAAVEDRA	EST:				DE KM 0500.350	A KM 0510.795Z
142	3595955000001	ZONA VIA DE KM 503350 A 510795	000	000376405	00	1986 85	00 00 00	45000
275	3595955200100	VIA PRINCIPAL	01	023310424	01	1910 85	25 79 00	45201
							TOTAL SECTOR	4.419.776.000
SECTOR:34110	PR:BUENOS AIRES	DTO:SAAVEDRA	EST:3849	DUCOS			DE KM 0510.795	A KM 0511.810C
137	3595963000001	CUADRO ESTACION DUCOS	000	000205000	00	1986 85	00 00 00	45000
275	3595963200100	VIA PRINCIPAL	01	023301025	01	1910 85	25 79 00	45201
275	3595963200200	VIA AUXILIAR	03	023302350	03	1910 85	50 79 00	45202
332	359596340003000	GALPON EST DUCOS	22	000000530	22	1910 85	30 79 00	45102
332	359596340004000	GALPON EST DUCOS	22	000000201	22	1910 85	30 79 00	45102
							TOTAL SECTOR	7.035.000



637

LINEA: ROCA

638

NOM NRO.DE.IDEN. DIRECCION O DESCRIPCION DEL BIEN MAGNITUD CC APSE AC VU VT VR CTACO VALOR NETO

SECTOR:34110 PR:BUENOS AIRES DTO:SAAVEDRA EST:3849 DUCOS DE KM 0510.795 A KM 0511.810C

TOTAL SECTOR 1.460.825.000

690

SECTOR:34120 PR:BUENOS AIRES DTO:SAAVEDRA EST: DE KM 0511.810 A KM 0523.252Z

142 3596005000001 ZONA VIA DE KM 511810 A 523252 000 000406737 00 1986 85 00 00 00 45000 0
275 3596005200100 VIA PRINCIPAL 023311442 04 1910 85 25 79 00 45201 4.851.408.000
343 3596005500000 RED TELEF Y TELEGRAF 000011442 00 1910 85 50 79 00 45301 1

TOTAL SECTOR 4.851.408.001

SECTOR:34150 PR:BUENOS AIRES DTO:OLAVARRIA EST: DE KM 0362.413 A KM 0390.095Z

142 3596145000000 ZONA VIA DE KM 362413 A 390095 000 000030862 00 1986 85 00 00 00 45000 0
142 3596145000001 ZONA VIA DE KM 362413 A 390095 000 000945950 00 1986 85 00 00 00 45000 0
275 3596145200100 VIA PRINCIPAL 032135938 01 1968 85 25 21 04 45201 17.178.364.000
275 3596145200101 RED FERROVIARIA 000000000 01 1987 87 25 03 22 45201 0
274 3596145300100 PUENTE KM 359 133 011000025 02 1882 85 50 07 00 45204 225.000.000
274 3596145300101 PUENTE KM 354 354 011000010 01 1882 85 50 07 00 45204 40.000.000
274 3596145300300 PUENTE KM 341 512 011000020 01 1882 85 50 07 00 45204 100.000.000
274 3596145300400 PUENTE KM 337 742 011000010 02 1882 85 50 07 00 45204 40.000.000
274 3596145300500 PUENTE KM 340 134 011000010 02 1882 85 50 07 00 45204 40.000.000
274 3596145300500 PUENTE KM 340 581 011000010 02 1882 85 50 07 00 45204 40.000.000
274 3596145300700 PUENTE KM 341 942 011000010 01 1882 85 50 07 00 45204 40.000.000
274 3596145300800 RED TELEF Y TELEGRAF 021000050 00 1883 85 50 06 01 45301 450.000.000
343 3596145600000 RED DE SUMINISTRO DE ENERGIA PARA 000027680 02 1980 85 50 09 41 45301 1
344 3596145720100 RED DE SUMINISTRO DE ENERGIA PARA 000000060 13 1960 85 40 29 11 45402 28.114

TOTAL SECTOR 18.153.392.115


SECTOR:34160 PR:BUENOS AIRES DTO:OLAVARRIA EST:3521 POUTALE DE KM 0390.095 A KM 0390.705C

137 3596153000001 CUADRO ESTACION POUTALE 000 000128100 00 1986 85 00 00 00 45000 0
275 3596153200100 VIA PRINCIPAL 032100612 01 1973 85 25 16 09 45201 292.536.000
275 3596153200200 VIA AUXILIAR 035301261 04 1883 85 50 06 00 45202 602.758.000
331 3596153400100 CASILLA ESTACION 000000048 00 1882 85 30 07 00 45102 5.040.000
343 3596153500000 RED TELEF Y TELEGRAF 0000000612 00 1883 85 50 06 00 45301 1

TOTAL SECTOR 900.334.001

SECTOR:34170 PR:BUENOS AIRES DTO:OLAVARRIA EST: DE KM 0390.705 A KM 0407.090Z

142 3596161000001 ZONA VIA DE KM 390705 A 407090 000 000573485 00 1986 85 00 00 00 45000 0
275 3596161200100 VIA PRINCIPAL 032116381 01 1973 85 25 16 09 45201 7.830.118.000
275 3596161200200 VIA AUXILIAR 033100330 01 1973 85 50 16 34 45202 157.740.000
274 3596161300100 PUENTE KM 355 135 011000010 01 1883 85 50 06 00 45204 40.000.000
274 3596161300200 PUENTE KM 372 244 011000010 01 1883 85 50 06 00 45204 40.000.000
343 3596161500000 RED TELEF Y TELEGRAF 000016381 00 1883 85 50 06 00 45301 1





691



LINEA: ROCA	VOM NRO. DE IDEN.	DIRECCION O DESCRIPCION DEL BIEN	MAGNITUD	CC	APSE	AC	VU VT VR CTACO	VALOR NETO
SECTOR: 34190	PR: BUENOS AIRES	DTO: OLAVARRIA	EST: 3523	MU OZ	DE KM 0407.090			A KM 0407.700C
137	3596188000001	CUADRO ESTACION MUROZ	000	000128100	00	1986	00 00 00	0
275	3596188200100	VIA PRINCIPAL		032100615	01	1975	25 14 11	293.970.000
275	3596188200200	VIA AUXILIAR		033301340	02	1883	50 06 00	640.520.000
204	3596188400100	GALPON ESTACION MUROZ		000000148	22	1883	50 06 00	10.360.000
343	3596188600000	RED TELEF Y TELEGRAF		000000615	00	1883	50 06 00	1
343	3596188600300	APARATO DE BLOQUES		000000002	00	1883	30 06 00	1
TOTAL SECTOR								944.850.002
SECTOR: 34190	PR: BUENOS AIRES	DTO: OLAVARRIA	EST:	DE KM 0407.700			A KM 0408.162Z	
142	3596196000001	ZONA VIA DE KM 407700 A 409162	000	000016175	00	1986	00 00 00	0
275	3596196200100	VIA PRINCIPAL		032100462	01	1975	25 14 11	220.836.000
274	3596196300100	PUENTE KM 378 644		011000010	01	1883	50 06 00	40.000.000
343	3596196500000	RED TELEF Y TELEGRAF		000000462	00	1883	50 06 00	1
TOTAL SECTOR								260.836.001
SECTOR: 34200	PR: BUENOS AIRES	DTO: LAPRIDA	EST:	DE KM 0408.162			A KM 0423.487Z	
142	3596218000001	ZONA VIA DE KM 409162 A 423487	000	000536379	00	1986	00 00 00	0
275	3596218200100	VIA PRINCIPAL		032115325	01	1975	25 14 11	7.325.350.000
274	3596218300100	PUENTE KM 382 241		011000010	01	1883	50 06 00	40.000.000
274	3596218300200	PUENTE KM 385 341		011000010	01	1883	50 06 00	40.000.000
274	3596218300300	PUENTE KM 397 940		011000010	01	1883	50 06 00	40.000.000
274	3596218300400	PUENTE KM 390 347		011000010	01	1883	50 06 00	40.000.000
274	3596218300500	PUENTE KM 390 940		011000010	01	1883	50 06 00	40.000.000
343	3596218600000	RED TELEF Y TELEGRAF		000015325	00	1883	50 06 00	1
TOTAL SECTOR								7.525.350.001
SECTOR: 34210	PR: BUENOS AIRES	DTO: OLAVARRIA	EST:	DE KM 0423.487			A KM 0427.195Z	
142	3596226000001	ZONA VIA DE KM 423487 A 427195	000	000129987	00	1986	00 00 00	0
275	3596226200100	VIA PRINCIPAL		032103709	01	1972	25 17 08	1.772.902.000
274	3596226300100	PUENTE KM 395 040		011000015	01	1883	50 06 00	100.000.000
274	3596226300200	PUENTE KM 396 525		011000030	01	1883	50 06 00	225.000.000
343	3596226600000	RED TELEF Y TELEGRAF		000003709	00	1883	50 06 00	1
TOTAL SECTOR								2.097.902.001
SECTOR: 34220	PR: BUENOS AIRES	DTO: OLAVARRIA	EST: 3525	ROCHA			A KM 0427.805C	
137	3596234000001	CUADRO ESTACION ROCHA	000	000128100	00	1986	00 00 00	0
275	3596234200100	VIA PRINCIPAL		032100612	01	1972	25 17 08	292.536.000
204	3596234200200	VIA AUXILIAR		033300924	02	1972	50 17 33	441.672.000
343	3596234400100	GALPON ESTACION ROCHA		000000168	22	1883	50 06 00	22.120.000
343	3596234600000	RED TELEF Y TELEGRAF		000000612	00	1883	30 06 00	2.415.000
343	3596234600300	RED TELEF Y TELEGRAF		000000612	00	1883	50 06 00	1
TOTAL SECTOR								758.743.001

-----ANEXO 7.7.1. - INMUEBLES-----



LINIA: ROCA	NOM NRO.DE.IDEN.	DIRECCION O DESCRIPCION DEL BIEN	MAGNITUD	CC	APSE	AC	VU VT VR CTACO	VALOR NETO
SECTOR:34230	PR:BUENOS AIRES	DTO:OLAVARRIA	EST:				DE KM 0427.805	A KM 0434.530Z
142	3596242000001	ZONA VIA DE KM 427805 A 434530 000	000235173	00	1986	85	00 00 00 45000	0
275	3596242200100	VIA PRINCIPAL	032106725	01	1972	85	25 17 08 45201	3.214.550.000
274	3596242300100	PUENTE KM 434 139	011000030	01	1883	85	50 06 00 45204	225.000.000
374	3596242300200	PUENTE KM 433 392	011000010	01	1883	85	50 06 00 45204	40.000.000
343	3596242600000	RED TELEF Y TELEGRAF	000006725	00	1883	85	50 06 00 45301	1
							TOTAL SECTOR	3.479.550.001
SECTOR:34240	PR:BUENOS AIRES	DTO:GENERAL LAMADRID	EST:				DE KM 0434.530	A KM 0441.123Z
142	3596269000001	ZONA VIA DE KM 434530 A 441123 000	000230758	00	1986	85	00 00 00 45000	0
275	3596269200100	VIA PRINCIPAL	032106585	01	1972	85	25 17 08 45201	3.147.630.000
343	3596269600000	RED TELEF Y TELEGRAF	000006585	00	1883	85	50 06 00 45301	1
							TOTAL SECTOR	3.147.630.001
SECTOR:34250	PR:BUENOS AIRES	DTO:GENERAL LAMADRID	EST:3527	LAS MARTINETAS			DE KM 0441.123	A KM 0442.135C
137	3596277000000	CUADRO ESTACION LAS MARTINETAS 000	000196415	00	1986	85	00 00 00 45000	0
275	3596277200100	VIA PRINCIPAL	032101006	01	1972	85	25 17 08 45201	480.868.000
204	3596277400200	VIA AUXILIAR	033302150	02	1883	85	50 06 00 45202	1.027.700.000
332	3596277400100	GALPON LAS MARTINETAS	000000155	22	1883	85	50 06 00 45101	10.850.000
332	3596277400200	GALPON V2 EST LAS MARTINETAS	000000332	21	1883	85	30 06 00 45102	11.620.000
343	3596277500300	GALPON V1 EST LAS MARTINETAS	000000592	21	1883	85	30 06 00 45102	20.720.000
343	3596277500000	RED TELEF Y TELEGRAF	000001006	00	1883	85	50 06 00 45301	1
343	3596277500300	APARATO DE BLOQUEO	000000002	00	1883	85	30 06 00 45304	1
							TOTAL SECTOR	1.551.758.002
SECTOR:34260	PR:BUENOS AIRES	DTO:GENERAL LAMADRID	EST:				DE KM 0442.135	A KM 0454.700Z
142	3596285000001	ZONA VIA DE KM 442135 A 454700 000	000453844	00	1986	85	00 00 00 45000	0
275	3596285200100	VIA PRINCIPAL	032112562	01	1972	85	25 17 08 45201	6.004.636.000
274	3596285300100	PUENTE KM 423 325	011000060	01	1884	85	50 05 00 45204	450.000.000
343	3596285600000	RED TELEF Y TELEGRAF	000012562	00	1884	85	50 05 00 45301	1
							TOTAL SECTOR	5.454.636.001
SECTOR:34270	PR:BUENOS AIRES	DTO:GENERAL LAMADRID	EST:3530	GRAL. LAMADRID			DE KM 0454.700	A KM 0455.310C
137	3596579000000	CUADRO EST DE KM 454857 A 45491000	000001254	00	1986	85	00 00 00 40100	0
137	3596587000000	CUADRO EST DE KM 455063 A 45528000	000004991	00	1986	85	00 00 00 40100	0
137	3596293000000	CUADRO ESTACION GRAL LAMADRID 000	000121855	00	1986	85	00 00 00 45000	0
275	3596293200100	VIA PRINCIPAL	022100617	01	1972	85	25 17 08 45201	294.926.000
204	3596293400100	VIA AUXILIAR	023303970	01	1884	85	50 05 00 45202	1.897.660.000
332	3596293400200	GALPON EST LA MADRID	000000578	22	1883	85	50 06 00 40141	40.460.000
210	3596293400300	EDIFICIO ESTACION	000000905	00	1883	85	50 06 00 45101	190.050.000
332	3596293400200	GALPON V2 LA MADRID	000000722	21	1883	85	30 06 00 45102	150.540.000
331	3596293400300	CASILLA EST LA MADRID	000000007	00	1883	85	30 06 00 45102	735.000
331	3596293400700	CASILLAS EST LA MADRID	000000047	00	1884	85	30 05 00 45102	4.935.000
331	3596293400800	CASILLAS EST LA MADRID	000000171	00	1884	85	30 05 00 45102	17.955.000
332	3596293401100	GALPON V1 LA MADRID	000000292	22	1883	85	30 06 00 45102	10.220.000
204	3596293401300	GALPON EST LA MADRID	000000155	22	1883	85	50 06 00 45101	10.850.000
343	3596293500000	RED TELEF Y TELEGRAF	000000617	00	1884	85	50 05 00 45301	1
343	3596293500300	APARATO DE BLOQUEO	000000002	00	1884	85	30 05 00 45304	1



A N E X O 7.7.1. - I N M U E B L E S


LINEA: ROCA	NOM NRO.DE.IDEN.	DIRECCION J DESCRIPCION DEL BIEN	MAGNITUD CC	APSE AC	VU VT VR CTACO	DE KM 0454.700	A KM 0455.310C	VALOR NETO
SECTOR:34270 PR:BUENOS AIRES		DTO:GENERAL LAMADRID	EST:3530 GRAL. LAMADRID					
343	3596293603100	TREN CONTROL	000000001 00	1884 85	30 05 00	45304		1.741.861
344	3596293710100	RED DE ALUMBRADO ELECTRICO	010100230 35	1881 85	40 08 32	45491		
346	3596293800100	INSTALACION AGUA POTABLE	011000400 32	1884 85	30 05 00	45591		
					TOTAL SECTOR			2.520.072.865
SECTOR:34280 PR:BUENOS AIRES		DTO:GENERAL LAMADRID	EST:					
142	3596315000000	ZONA VIA DE KM 455310 A 482600 000	000032200 00	1886 85	00 00 00	45000		0
142	3596315000001	ZONA VIA DE KM 455310 A 492600 000	000956571 00	1886 85	00 00 00	45000		0
175	3596315200100	VIA PRINCIPAL	033127281 01	1884 85	25 21 04	45201		13.040.318.000
274	3596315300100	PUENTE DEL KM 429 184	011000025 01	1884 85	50 05 00	45204		225.000.000
274	3596315300200	PUENTE DEL KM 432 834	011000015 01	1884 85	50 05 00	45204		100.000.000
274	3596315300300	PUENTE KM 434 993	011000015 01	1884 85	50 05 00	45204		225.000.000
274	3596315300400	PUENTE KM 447 139	011000025 01	1884 85	50 05 00	45204		40.000.000
274	3596315300500	PUENTE KM 434 233	011000010 01	1884 85	50 05 00	45204		40.000.000
274	3596315300600	PUENTE KM 438 131	011000010 01	1884 85	50 05 00	45204		40.000.000
274	3596315300700	PUENTE KM 443 433	011000010 01	1884 85	50 05 00	45204		40.000.000
274	3596315300800	PUENTE KM 445 430	011000010 01	1884 85	50 05 00	45204		40.000.000
143	3596315600000	RED TELEF Y TELEGRAF	000027281 00	1884 85	50 05 00	45301		13.850.318.001

SECTOR:34290 PR:BUENOS AIRES	DTO:GENERAL LAMADRID	EST:3533 LA COLINA	DE KM 0482.600	A KM 0483.210C
137	3596323000001	CUADRO ESTACION LA COLINA	000	0
175	3596323200100	VIA PRINCIPAL	033100614 01	293.492.000
275	3596323200200	VIA AUXILIAR	033301535 03	733.730.000
204	3596323400100	GALPON EST COLINA	000000150 22	1.500.000
210	3596323400400	EDIFICIO ESTACION	000000270 00	56.700.000
332	3596323400500	GALPON V1 EST COLINA	000000256 21	8.960.000
332	3596323400600	GALPON V2 EST COLINA	000001040 22	36.400.000
332	3596323400700	GALPON V1 EST COLINA	000000165 22	5.775.000
343	3596323600000	RED TELEF Y TELEGRAF	000000614 00	
343	3596323600300	APARATO DE BLOQUEO	000000002 00	
343	35963236003100	TREN CONTROL	000000001 00	
344	3596323710100	RED DE ALUMBRADO ELECTRICO	005050155 38	760.377
346	3596323800100	INSTALACION AGUA POTABLE	032000320 12	
			TOTAL SECTOR	1.137.317.361

SECTOR:34300 PR:BUENOS AIRES	DTO:GENERAL LAMADRID	EST:	DE KM 0483.210	A KM 0492.779Z
142	3596358000001	ZONA VIA DE KM 483210 A 492779 000	000347452 00	0
275	3596358200100	VIA PRINCIPAL	033109569 01	4.573.982.000
274	3596358300100	PUENTE KM 457 934	011000020 01	100.000.000
343	3596358500000	RED TELEF Y TELEGRAF	000009569 00	
			TOTAL SECTOR	4.673.982.001

SECTOR:34310 PR:BUENOS AIRES	DTO:CORONEL SUAREZ	EST:	DE KM 0492.779	A KM 0500.820Z
142	3596366000001	ZONA VIA DE KM 492779 A 500820 000	000281193 00	0
275	3596366200100	VIA PRINCIPAL	032108042 01	3.844.076.000
274	3596366300100	PUENTE KM 454 725	011000010 01	40.000.000

[Handwritten signature]



694



LÍNEA: ROCA	NOM NRO.DF.IDEN.	DIRECCION D DESCRIPCION DEL BIEN	MAGNITUD CC	APSE AC	VU VT VR CTACO	VALDR NETO
	SECTOR: 34 310	PR: BUENOS AIRES	DTO: CORONEL SUAREZ	EST:	DE KM 0492.779	A KM 0500.820Z
	343 359663746500000	RED TELEF Y TELEGRAF	000008042 00	1884 85	50 05 00 45301	3.884.076.001
	SECTOR: 34 320	PR: BUENOS AIRES	DTO: CORONEL SUAREZ	EST: 3535	PI EYRO	A KM 0501.845C
	137 359663740000001	CUADRO ESTACION PI EYRO	000	1986 85	00 00 00 45000	0
	275 359663742000100	RED FERROVIARIA VIA	032101034 01	1975 85	25 14 11 45201	494.252.000
	275 359663742000200	VIA AUXILIAR	033303215 03	1884 85	50 05 00 45202	1.536.770.000
	204 359663744000100	GALPON EST PI EYRO	000000114 22	1884 85	50 05 00 45101	7.980.000
	332 359663744000300	GALPON VI	000001088 21	1884 85	30 05 00 45102	38.080.000
	343 359663745000000	RED TELEF Y TELEGRAF	000001034 00	1884 85	50 05 00 45301	0
	343 359663746003000	APARATO DE BLOQUEO	000000002 00	1884 85	30 05 00 45304	0
	SECTOR: 34 330	PR: BUENOS AIRES	DTO: CORONEL SUAREZ	EST:	TOTAL SECTOR	2.077.082.002
	142 359663820000000	ZONA VIA DE KM 501845 A 519070 000	000054250 00	1986 85	00 00 00 45000	0
	142 359663820000001	ZONA VIA DE KM 501845 A 519070 000	000567125 01	1986 85	00 00 00 45000	0
	275 359663822000100	VIA PRINCIPAL	032117206 01	1976 85	25 13 12 45201	5.224.468.000
	274 359663823000100	PUENTE KM 477 57P	011000060 01	1884 85	50 05 00 40130	450.000.000
	343 359663826000000	RED TELEF Y TELEGRAF	000017206 00	1884 85	50 05 00 45301	0
	SECTOR: 34 340	PR: BUENOS AIRES	DTO: CORONEL SUAREZ	EST: 3538	CNEL. SUAREZ	A KM 0519.680C
	137 359664040000000	CUADRO ESTACION CNEL SUAREZ	000117936 00	1986 85	00 00 00 45000	0
	275 359664042000100	VIA PRINCIPAL	033100610 01	1975 85	25 14 11 45201	291.580.000
	275 359664042000200	VIA AUXILIAR	032102990 01	1884 85	50 05 00 45202	1.429.220.000
	204 359664043000100	GALPON CNEL SUAREZ	000000190 22	1884 85	50 05 00 45101	13.300.000
	331 359664043000200	CASILLAS CNEL SUAREZ	000000063 00	1884 85	30 05 00 45102	6.615.000
	310 359664043000300	EDIFICIO ESTACION	000000272 00	1884 85	50 05 00 45101	57.120.000
	332 359664043000400	GALPONES	000004499 21	1884 85	30 05 00 45102	157.465.000
	332 359664043000700	LOCS TRACTOR	000000053 22	1884 85	30 05 00 45102	1.855.000
	343 359664045000000	CASILLAS	000000092 00	1884 85	30 05 00 45301	9.660.000
	343 359664045000000	RED TELEF Y TELEGRAF	000000610 00	1884 85	50 05 00 45301	0
	343 359664046003000	APARATO DE BLOQUEO	000000002 00	1884 85	30 05 00 45304	0
	343 359664046003100	TREN CONTROL	000000001 00	1884 85	30 05 00 45304	0
	344 359664047101000	RED DE ALUMBRADO ELECTRICO	005050180 35	1948 85	40 41 00 45401	145.722
	344 359664047102000	RED DE ALUMBRADO ELECTRICO	000000030 35	1952 85	40 37 03 45401	4.039
	344 359664047103000	RED DE ALUMBRADO ELECTRICO	000000035 35	1950 85	40 39 01 45401	0
	346 359664048000100	INSTALACION AGUA POTABLE	031000990 13	1884 85	30 05 00 45501	0
	SECTOR: 34 350	PR: BUENOS AIRES	DTO: CORONEL SUAREZ	EST:	TOTAL SECTOR	1.966.964.766
	142 359664390000000	ZONA VIA DE KM 519680 A 534715 000	000045500 00	1986 85	00 00 00 45000	0
	142 359664390000001	ZONA VIA DE KM 519680 A 534715 000	000588420 00	1986 85	00 00 00 45000	0
	275 359664392000100	VIA PRINCIPAL	033115020 01	1976 85	25 13 12 45201	7.179.560.000
	275 359664392000200	VIA AUXILIAR	033302172 03	1884 85	50 05 00 45202	1.038.216.000
	343 359664396000000	RED TELEF Y TELEGRAF	000015020 00	1884 85	50 05 00 45301	0




695



LINEA: ROCA	NOM NRO.DE.IDEN.	DIRECCION D DESCRIPCION DEL BIEN	MAGNITUD CC	APSE AC	VU VT VR CTACO	VALOR NETO
SECTOR:34350	PR:BUENOS AIRES	DTO:CORONEL SUAREZ	EST:		DE KM 0519.680	A KM 0534.715Z
SECTOR:34360	PR:BUENOS AIRES	DTO:CORONEL SUAREZ	EST:3540	CURA - MALAL	DE KM 0534.715	A KM 0535.310C
137	3596447000001	CUADRO ESTACION CJRA MALAL	000	1986	00 00 00	45000
275	3596447200100	VIA PRINCIPAL	033100612	01	25 13 12	45201
275	3596447200200	VIA AUXILIAR	033301970	03	50 13 37	45202
204	3596447400100	GALPON CURA MALAL	00000156	22	50 05 00	45101
332	3596447400500	GALPON V1	00000856	21	30 05 00	45102
332	3596447400500	GALPON V2	00000832	21	30 05 00	45102
332	3596447400700	GALPON V3	00000836	21	30 05 00	45102
343	3596447600000	RED TELEF Y TELEGRAF	000000612	00	50 05 00	45301
343	3596447503000	APARATO DE BLOQUEO	000000002	00	30 05 00	45304
					TOTAL SECTOR	8.217.776.001
SECTOR:34370	PR:BUENOS AIRES	DTO:CORONEL SUAREZ	EST:		DE KM 0535.310	A KM 0552.183Z
142	3596455000001	ZONA VIA DE KM 535310 A 552183	000	1986	00 00 00	45000
275	3596455200100	VIA PRINCIPAL	033116873	01	25 10 15	45201
274	3596455300100	PUENTE KM 537 041	011000020	01	50 05 00	45204
343	3596455500000	RED TELEF Y TELEGRAF	000016873	00	50 05 00	45301
					TOTAL SECTOR	8.165.294.001
SECTOR:34380	PR:BUENOS AIRES	DTO:SAAVEDRA	EST:		DE KM 0552.183	A KM 0553.295Z
142	3596463000001	ZONA VIA DE KM 552183 A 553295	000	1986	00 00 00	45000
275	3596463200100	VIA PRINCIPAL	033101120	01	25 10 15	45201
343	3596463600000	RED TELEF Y TELEGRAF	000001120	00	50 05 00	45301
					TOTAL SECTOR	535.360.000
SECTOR:34390	PR:BUENOS AIRES	DTO:SAAVEDRA	EST:3542	ARROYO CORTO	DE KM 0553.295	A KM 0553.905C
137	3596471000001	CUADRO ESTACION ARROYO CORTO	000	1986	00 00 00	45000
275	3596471200100	VIA PRINCIPAL	033100608	01	25 09 16	45201
275	3596471200200	VIA AUXILIAR	033301742	03	50 05 00	45202
204	3596471400100	GALPON ARROYO CORTO	00000156	22	50 05 00	45101
332	3596471400600	GALPON V3	00001116	21	30 05 00	45102
332	3596471400700	GALPON V2	00000864	21	30 05 00	45102
332	3596471400800	GALPON ARROYO CORTO	00000241	22	30 05 00	45102
279	3596471401000	GALPON ARROYO CORTO	00000330	22	30 05 00	45102
343	3596471600000	SILOS PARA CEREALES	00000200	11	50 03 07	45102
343	3596471600000	RED TELEF Y TELEGRAF	000000608	00	50 05 00	45301
343	3596471603000	APARATO DE BLOQUEO	000000002	00	30 05 00	45304
					TOTAL SECTOR	1.265.505.002
SECTOR:34400	PR:BUENOS AIRES	DTO:SAAVEDRA	EST:		DE KM 0553.905	A KM 0567.098Z
142	3596498000000	ZONA VIA DE KM 553905 A 557098	000	1986	00 00 00	45000
142	3596498000001	ZONA VIA DE KM 553905 A 557098	000	1986	00 00 00	45000

Handwritten signature



698



LINEA: ROCA


NOM	VRO.DE.IDEN.	DIRECCION D DESCRIPCION DEL BIEN	MAGNITUD	CC	APSE	AC	VU	VT	VR	CTACO	VALOR NETO	
SECTOR: 34400 PR: BUENOS AIRES DTO: SAAVEDRA												
				EST:						DE KM 0553.905	A KM 0567.098Z	
275	359664	98200100	VIA PRINCIPAL	033113087	01	1980	85	25	09	16	45201	6.255.586.000
276	359664	98200200	VIA AUXILIAR	033302859	04	1884	85	50	05	00	45202	1.366.602.000
274	359664	98300100	PUENTE KM 534 132	110000014	01	1885	85	50	04	00	45204	100.000.000
331	359664	98400200	CASILLAS EMP PIGUE	000000045	00	1884	85	30	05	00	45102	4.725.000
343	359664	98600000	RED TELEF Y TELEGRAF	000013027	00	1885	85	50	04	00	45301	1
343	359664	98603000	APARATO DE BLOQUEO	000000003	00	1885	85	30	04	00	45304	1
343	359664	98603100	TREN CONTROL	000000001	00	1885	85	30	04	00	45304	1
TOTAL SECTOR											7.726.913.003	

SECTOR: 34410 PR: BUENOS AIRES DTO: SAAVEDRA													
				EST: 3544	PIGUE					DE KM 0567.098	A KM 0567.708C		
137	359665	01000000	CUADRO ESTACION PIGUE	000	000124600	00	1986	85	00	00	00	45000	0
275	359665	01200100	VIA PRINCIPAL	031100731	01	1981	85	25	08	17	45201	349.418.000	
275	359665	01200200	VIA AUXILIAR	033302450	03	1885	85	50	04	00	45202	1.171.100.000	
210	359665	01400100	GALPON EST PIGUE	000000156	00	1885	85	50	04	00	45101	10.920.000	
210	359665	01400200	EDIFICIO EST PIGUE	000000468	00	1885	85	50	04	00	45101	98.280.000	
332	359665	01400300	GALPON EST PIGUE	000001172	22	1885	85	30	04	00	45102	6.020.000	
332	359665	01400400	GALPON EST PIGUE	000001922	22	1885	85	30	04	00	45102	6.720.000	
332	359665	01400500	GALPON EST PIGUE	000000486	21	1885	85	30	04	00	45102	28.000.000	
331	359665	01400700	CASILLAS EST PIGUE	000000800	00	1885	85	30	04	00	45102	9.240.000	
331	359665	01400800	CASILLAS EST PIGUE	000000088	00	1885	85	30	04	00	45102	2.625.000	
343	359665	01600000	RED TELEF Y TELEGRAF	000000025	00	1885	85	50	04	00	45301	1	
343	359665	01603000	APARATO DE BLOQUEO	000000002	00	1885	85	30	04	00	45304	1	
343	359665	01603100	TREN CONTROL	000000001	00	1885	85	30	04	00	45304	1	
344	359665	01710100	RED DE ALUMBRADO ELECTRICO	008080360	15	1940	85	40	49	00	45401	1	
346	359665	01800100	INSTALACION AGUA POTABLE	012001035	14	1885	85	30	04	00	45501	1	
137	359666	09000000	CUADRO EST DE KM 567187 A 56722000	000001100	00	1986	85	00	00	00	40100	0	
TOTAL SECTOR											1.699.333.005		

SECTOR: 34420 PR: BUENOS AIRES DTO: SAAVEDRA													
				EST:						DE KM 0567.708	A KM 0577.255Z		
142	359665	36000000	ZONA VIA DE KM 567708 A 577255	000	000057400	00	1986	85	00	00	00	45000	0
142	359665	36000001	ZONA VIA DE KM 567708 A 577255	000	000266420	00	1986	85	00	00	00	45000	0
275	359665	36200100	VIA PRINCIPAL	031109593	01	1981	85	25	08	17	45201	4.585.454.000	
274	359665	36200200	VIA AUXILIAR	0333000734	01	1885	85	50	04	00	45202	350.852.000	
274	359665	36300100	PUENTE KM 539 179	011000020	01	1885	85	50	04	00	45204	100.000.000	
274	359665	36300200	PUENTE KM 541 130	011000030	01	1885	85	50	04	00	45204	225.000.000	
343	359665	36600000	RED TELEF Y TELEGRAF	000009593	00	1885	85	50	04	00	45301	1	
TOTAL SECTOR											5.261.306.001		

SECTOR: 34440 PR: BUENOS AIRES DTO: SAAVEDRA													
				EST:						DE KM 0587.490	A KM 0587.540Z		
142	3605381	00000001	ZONA VIA DE KM 587490 A 597540	000	000003990	00	1986	85	00	00	00	45000	0
275	3605381	000100	VIA PRINCIPAL	032100050	02	1982	85	25	07	18	45201	26.150.000	
343	3605381	000000	RED TELEGRAFICA Y TELEFONICA	000000050	00	1982	85	50	07	43	45301	103.341	
TOTAL SECTOR											26.253.341		

Handwritten signature and initials.



698



LINEA: ROCA

NOM	NRO. DE IDEN.	DIRECCION O DESCRIPCION DEL BIEN	MAGNITUD	CC	APSE	AC	VU	VT	VR	CTACO	VALOR NETO
SECTOR: 34400 PR: BUENOS AIRES DTO: TORNSQUIST EST:											
142	3605462000000	ZONA VIA DE KM 622200 A 628150	000	000028000	00	85	00	00	00	45000	0
142	3605462000001	ZONA VIA DE KM 622200 A 628150	000	000180250	00	85	00	00	00	45000	0
275	3605462000100	VIA PRINCIPAL	02	022105950	02	85	25	07	18	45201	3.111.850.000
274	3605462300000	PUENTE DE KM 592936	02	012000030	02	85	50	03	47	45204	225.000.000
274	3605462300200	PUENTE DE KM 594002	02	011000015	02	85	50	09	41	45204	100.000.000
343	3605462500000	RED TELEGRAFICA Y TELEFONICA	00	000005950	00	85	50	69	00	45301	1
TOTAL SECTOR											3.436.850.001

NOM	NRO. DE IDEN.	DIRECCION O DESCRIPCION DEL BIEN	MAGNITUD	CC	APSE	AC	VU	VT	VR	CTACO	VALOR NETO
SECTOR: 34500 PR: BUENOS AIRES DTO: TORNSQUIST EST: 3551 TORNSQUIST											
137	3605489000000	CUADRO ESTACION TORNSQUIST	000	000126000	00	85	00	00	00	45000	0
275	3605489200100	VIA PRINCIPAL	02	033100600	02	85	25	07	18	45201	313.800.000
275	3605489200200	VIA AUXILIAR	01	033035180	01	85	50	07	43	45202	1.839.914.000
210	3605489400100	ESTACION TORNSQUIST	00	000000358	00	85	50	79	00	45101	75.180.000
331	3605489400200	CASILLAS TORNSQUIST	00	000001750	00	85	30	69	00	45102	2.625.000
332	3605489400300	GALPON CEREALES N 1	22	000009780	22	85	30	69	00	45102	34.230.000
332	3605489400400	GALPON CEREALES N 2	22	000005120	22	85	30	69	00	45102	17.920.000
332	3605489400500	GALPON CEREALES N 3	22	000010880	22	85	30	79	00	45102	38.080.000
332	3605489400600	GALPON CARGAS N 1	22	000001190	22	85	30	79	00	45102	4.165.000
203	3605489400700	CABINA SEGALES	00	000000220	00	85	50	79	00	45101	660.000
303	3605489400800	CABINA SEGALES	00	000000040	00	85	50	79	00	45101	120.000
331	3605489401000	CASA HABITACION 1508	00	000000500	00	85	30	69	00	45102	750.000
343	3605489600000	RED TELEGRAFICA Y TELEFONICA	00	000000600	00	85	50	69	00	45301	1
343	3605489603000	APARATOS BLOK	00	000000002	00	85	30	59	00	45304	1
344	3605489710100	RED DE ALUMBRADO ELECTRICO	35	006050110	35	85	40	41	00	45401	113.851
344	3605489710200	RED DE ALUMBRADO ELECTRICO	35	004010115	35	85	40	33	07	45401	1
346	3605489800100	INSTALACION PARA AGUA POTABLE	14	031001200	14	85	30	79	00	45501	1
TOTAL SECTOR											2.327.557.855

NOM	NRO. DE IDEN.	DIRECCION O DESCRIPCION DEL BIEN	MAGNITUD	CC	APSE	AC	VU	VT	VR	CTACO	VALOR NETO
SECTOR: 34510 PR: BUENOS AIRES DTO: TORNSQUIST EST:											
142	3605497000000	ZONA VIA DE KM 628750 A 648800	000	000038500	00	85	00	00	00	45000	0
275	3605497000001	ZONA VIA DE KM 628750 A 648800	000	000669500	00	85	00	00	00	45000	0
274	3605497300100	VIA PRINCIPAL	02	033120050	02	85	25	07	18	45201	10.486.150.000
274	3605497300100	PUENTE DE KM 635116	02	011000010	02	85	50	84	00	45204	40.000.000
343	3605497500000	RED TELEGRAFICA Y TELEFONICA	00	000020050	00	85	50	69	00	45301	1
TOTAL SECTOR											10.526.150.001

NOM	NRO. DE IDEN.	DIRECCION O DESCRIPCION DEL BIEN	MAGNITUD	CC	APSE	AC	VU	VT	VR	CTACO	VALOR NETO
SECTOR: 34520 PR: BUENOS AIRES DTO: TORNSQUIST EST: 3553 TRES PICOS											
137	3605519000001	CUADRO ESTACION TRES PICOS	000	000215250	00	85	00	00	00	45000	0
275	3605519200100	VIA PRINCIPAL	02	033101025	02	85	25	07	18	45201	536.075.000
275	3605519200200	VIA AUXILIAR	01	033026850	01	85	50	07	43	45202	1.404.255.000
332	3605519400200	GALPON CARGAS N 1	12	000000114	12	85	30	79	00	45102	3.990.000
332	3605519400300	GALPON CEREALES N 1	22	000001049	22	85	30	79	00	45102	73.430.000
332	3605519400400	GALPON CEREALES N 2	22	000001099	22	85	30	79	00	45102	38.465.000
332	3605519400500	GALPON CEREALES N 3	22	000000357	22	85	30	79	00	45102	12.495.000
343	3605519600000	RED TELEGRAFICA Y TELEFONICA	00	000001025	00	85	50	69	00	45301	1
343	3605519603000	APARATOS BLOK	00	000000002	00	85	30	59	00	45304	1
TOTAL SECTOR											2.068.710.002

Handwritten signature and initials at the bottom right of the page.

LINEA: ROCA

NOM NRO.DE.IDEN. DIRECCION D DESCRIPCION DEL BIEN MAGNITUD CC APSE AC VU VT VR CTACO VALOR NETO

SECTOR:34530 PR:BUENOS AIRES DTO:TORNBUQUIST EST: DE KM 0549.825 A KM 0657.0972

142 3605527000001 ZONA VIA DE KM 549825 A 657097 000 000263537 00 1986 85 00 00 00 45000 0
 275 3605527200100 VIA PRINCIPAL 033107272 02 1982 85 25 07 18 45201 3.803.256.000
 343 3605527500000 RED TELEGRAFICA Y TELEFONICA 000007272 00 1920 85 50 69 00 45301 1

TOTAL SECTOR 3.803.256.001

SECTOR:34540 PR:BUENOS AIRES DTO:TORNBUQUIST EST:3555 GARCIA DEL RIO DE KM 0557.097 A KM 0658.122C

137 3605535000001 C ESTACION GARCIA DEL RIO 000179375 00 1986 85 00 00 00 45000 0
 275 3605535200100 VIA PRINCIPAL 033101025 02 1982 85 25 07 18 45201 536.075.000
 275 3605535200200 VIA AUXILIAR 033300360 01 1927 85 50 62 00 45202 198.740.000
 343 3605535500000 RED TELEGRAFICA Y TELEFONICA 000001025 00 1920 85 50 69 00 45301 1

TOTAL SECTOR 734.815.001

SECTOR:34550 PR:BUENOS AIRES DTO:TORNBUQUIST EST: DE KM 0558.122 A KM 0665.510Z

142 3605543000001 ZONA VIA DE KM 659122 A 655510 000 000270581 00 1986 85 00 00 00 45000 0
 275 3605543200100 VIA PRINCIPAL 033107388 02 1982 85 25 07 18 45201 3.863.924.000
 343 3605543500000 RED TELEGRAFICA Y TELEFONICA 000007388 00 1920 85 50 69 00 45301 1

TOTAL SECTOR 3.863.924.001

SECTOR:34560 PR:BUENOS AIRES DTO:BAHIA BLANCA EST: DE KM 0565.510 A KM 0669.000Z

142 3605551000001 ZONA VIA DE KM 665510 A 659000 000 000133230 00 1986 85 00 00 00 45000 0
 275 3605551200100 VIA PRINCIPAL 033103490 02 1982 85 25 07 18 45201 1.825.270.000
 343 3605551500000 RED TELEGRAFICA Y TELEFONICA 000003490 00 1920 85 50 69 00 45301 1

TOTAL SECTOR 1.825.270.001

SECTOR:34570 PR:BUENOS AIRES DTO:BAHIA BLANCA EST:3556 NAPOSTA DE KM 0569.000 A KM 0669.610C

137 3605578000001 CUADRO ESTACION NAPOSTA 000126000 00 1986 85 00 00 00 45000 0
 275 3605578200100 VIA PRINCIPAL 033100610 02 1982 85 25 07 18 45201 319.030.000
 275 3605578200200 VIA AUXILIAR 033302657 01 1927 85 50 62 00 45202 1.389.611.000
 210 3605578400100 ESTACION NAPOSTA 00000274 00 1910 85 50 79 00 45101 57.540.000
 204 3605578400200 GALPON CARGALES N 1 00000150 12 1910 85 50 79 00 45101 10.500.000
 332 3605578400300 GALPON CARGALES N 1 00001088 22 1910 85 30 79 00 45102 38.080.000
 343 3605578600000 RED TELEGRAFICA Y TELEFONICA 000000610 00 1920 85 50 69 00 45301 1
 343 3605578603000 APARATOS BLOCK 00000002 00 1930 85 30 59 00 45304 1
 346 3605578800100 INSTALACION PARA AGUA POTABLE 031000400 22 1910 85 30 79 00 45501 1

TOTAL SECTOR 1.814.761.003

SECTOR:34580 PR:BUENOS AIRES DTO:BAHIA BLANCA EST: DE KM 0569.610 A KM 0682.096Z

142 3605586000001 ZONA VIA DE KM 669610 A 682096 000 000519400 00 1986 85 00 00 00 45000 0
 275 3605586200100 VIA PRINCIPAL 033312489 02 1927 85 25 62 00 45201 5.531.747.000
 343 3605586500000 RED TELEGRAFICA Y TELEFONICA 000012489 00 1927 85 50 62 00 45301 1

TOTAL SECTOR 5.531.747.001



699

A N E X O 7.7.1. - I N M U E R L E S

LINEA: ROCA

NOM	NRD.DE.IDEN.	DIRECCION	DESCRIPCION DEL BIEN	MAGNITUD	CC	APSE	AC	VU	VT	VR	CTACO	VALOR NETO
SECTOR:34590 PR:BUENOS AIRES DTO:BAHIA BLANCA EST:3558 LA VITICOLA DE KM 0582.096 A KM 0682.706C												
137	3605594000001		CUADRO ESTACION LA VITICOLA	000	000128100	00	1986	85	00	00	00	45000
275	3605594200100		VIA PRINCIPAL		033300610	02	1927	85	25	62	00	45201
276	3605594200200		VIA AUXILIAR		033301654	01	1927	85	50	62	00	45202
277	3605594400100		ESTACION LA VITICOLA		000000345	00	1910	85	50	79	00	45101
331	3605594400300		CASA HABITACION 1223		000000038	00	1910	85	30	79	00	45102
199	3605594400400		VESTUARIO COMEDOR		000000044	00	1982	85	50	07	43	45101
331	3605594400500		CASILLAS		000000095	00	1930	85	50	59	00	45102
203	3605594400500		CABINA SEÑALES		000000012	00	1910	85	50	79	00	45101
332	3605594400700		GALPON CARGAS N 1 TELEFONICA		000000080	22	1910	85	30	79	00	45102
343	3605594600000		RED TELEGRAFICA Y TELEFONICA		000000610	00	1927	85	50	62	00	45301
343	3605594600300		APARATOS BLCK		000000002	00	1927	85	30	62	00	45304
346	3605594800100		INSTALACION PARA AGUA POTABLE		0310000300	21	1910	85	30	79	00	45501
TOTAL SECTOR											1.280.157.003	

NOM	NRD.DE.IDEN.	DIRECCION	DESCRIPCION DEL BIEN	MAGNITUD	CC	APSE	AC	VU	VT	VR	CTACO	VALOR NETO
SECTOR:34600 PR:BUENOS AIRES DTO:BAHIA BLANCA EST: DE KM 0582.706 A KM 0708.903Z												
142	3605608000000		ZONA VIA DE KM 682706 A 708903	000	000052159	00	1986	85	00	00	00	45000
142	3605608000001		ZONA VIA DE KM 682706 A 708903	000	000933975	00	1986	85	00	00	00	45000
275	3605608200100		VIA PRINCIPAL		023326197	02	1926	85	25	63	00	45201
274	3605608300100		PUENTE DE KM 670510		011000015	02	1901	85	50	88	00	45204
274	3605608300200		PUENTE DE KM 676/578		011000060	02	1901	85	50	88	00	45204
274	3605608300300		PUENTE DE KM 678785		011000027	02	1901	85	50	88	00	45204
274	3605608300400		PUENTE DE KM 662848		011000010	02	1901	85	50	88	00	45204
343	3605608500000		RED TELEGRAFICA Y TELEFONICA		000026197	00	1926	85	50	63	00	45301
TOTAL SECTOR											14.516.031.001	

NOM	NRD.DE.IDEN.	DIRECCION	DESCRIPCION DEL BIEN	MAGNITUD	CC	APSE	AC	VU	VT	VR	CTACO	VALOR NETO
SECTOR:37080 PR:BUENOS AIRES DTO:BOLIVAR EST: DE KM 0000.562 A KM 0014.079Z												
142	3601092000000		ZONA VIA DE KM 0552 A 14079	000	000133173	00	1986	85	00	00	00	45000
142	3601092000001		ZONA VIA DE KM 0552 A 14079	000	000331607	00	1986	85	00	00	00	45000
275	3601092200100		VIA PRINCIPAL		033313517	01	1911	85	25	78	00	45201
274	3601092300100		PUENTE DE KM 9505		021000015	01	1921	85	50	68	00	45204
343	3601092500000		RED TELEGRAFICA Y TELEFONICA		000013519	00	1985	85	50	04	46	45301
TOTAL SECTOR											4.712.551.011	

NOM	NRD.DE.IDEN.	DIRECCION	DESCRIPCION DEL BIEN	MAGNITUD	CC	APSE	AC	VU	VT	VR	CTACO	VALOR NETO
SECTOR:37090 PR:BUENOS AIRES DTO:BOLIVAR EST:3R23 VALLIMANCA DE KM 0014.079 A KM 0015.118C												
137	3601106000000		CUADRO ESTACION VALLIMANCA	000	000197742	00	1986	85	00	00	00	45000
275	3601106200100		VIA PRINCIPAL		033301039	01	1911	85	25	78	00	45201
332	3601106400200		VIA AUXILIAR		033302047	03	1911	85	50	78	00	45202
332	3601106400100		GALPON CEREALES		000000585	22	1911	85	30	78	00	45102
332	3601106400200		GALPON CARGAS		000000136	22	1911	85	30	78	00	45102
TOTAL SECTOR											1.087.366.000	

NOM	NRD.DE.IDEN.	DIRECCION	DESCRIPCION DEL BIEN	MAGNITUD	CC	APSE	AC	VU	VT	VR	CTACO	VALOR NETO
SECTOR:37100 PR:BUENOS AIRES DTO:POLIVAR EST: DE KM 0015.118 A KM 0032.237Z												
142	3601149000000		ZONA VIA DE KM 15118 A 32237	000	000599164	00	1986	85	00	00	00	45000
275	3601149200100		VIA PRINCIPAL		033317119	01	1911	85	25	78	00	45201
274	3601149300100		PUENTE DE KM 18855		021000050	01	1921	85	50	68	00	45204
274	3601149300200		PUENTE DE KM 20345		021000080	01	1921	85	50	68	00	45204
TOTAL SECTOR											5.751.984.000	

648 700



EMILIO MARIA OGANIC
ESCRIBANO ADSCRITO


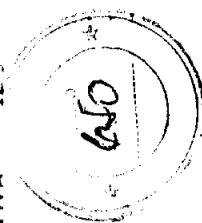


701

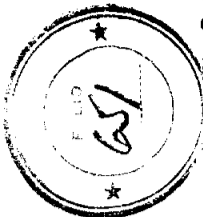


LINEA: ROCA	NOM NRO.DE.IDEN.	DIRECCION O DESCRIPCION DEL BIEN	MAGNITUD	CC	APSE	AC	VU VT VR	CTACO	VALOR NETO
	SECTOR:37100	PR:BUENOS AIRES	DTO:BOLIVAR	EST:				DE KM 0015.118	A KM 0032.237Z
	SECTOR:37110	PR:BUENOS AIRES	DTO:ROLIVAR	EST:3826	PAULA				A KM 0033.262C
	137 3601157000001	CUADRO ESTACION PAULA	000	000206400	00	1986	85	00 00 00 45000	0
	275 3601157200100	VIA PRINCIPAL		032301025	01	1911	85	25 78 00 45201	344.400.000
	275 3601157200200	VIA AUXILIAR		033302090	03	1911	85	50 78 00 45202	702.240.000
	332 3601157400100	GALPON CEREALES N° 2		000001175	22	1911	85	30 78 00 45102	82.250.000
	332 3601157400200	GALPON CEREALES PAULA		000001175	22	1911	85	30 78 00 45102	82.250.000
	332 3601157400300	GALPON CARGAS PAULA		000000134	22	1911	85	30 78 00 45102	9.380.000
								TOTAL SECTOR	1.220.520.000
	SECTOR:37120	PR:BUENOS AIRES	DTO:ROLIVAR	EST:				DE KM 0033.262	A KM 0038.202Z
	142 3601171000001	ZONA VIA DE KM 38202	A 38202	000	000171500	00	1986	85	00 00 00 45000
	275 3601173200100	VIA PRINCIPAL		033304940	01	1911	85	25 78 00 45201	1.659.840.000
								TOTAL SECTOR	1.659.840.000
	SECTOR:37130	PR:BUENOS AIRES	DTO:OLAVARRIA	EST:				DE KM 0038.202	A KM 0046.422Z
	142 3601181000001	ZONA VIA DE KM 38202	A 46422	000	000289309	00	1986	85	00 00 00 45000
	275 3601181200100	VIA PRINCIPAL		033308220	01	1911	85	25 78 00 45201	2.761.920.000
								TOTAL SECTOR	2.761.920.000
	SECTOR:37140	PR:BUENOS AIRES	DTO:OLAVARRIA	EST:				DE KM 0051.320	A KM 0069.414Z
	142 3601203000000	ZONA VIA DE KM 51320	A 59414	000	000046185	00	1986	85	00 00 00 45000
	142 3601203000001	ZONA VIA DE KM 51320	A 59414	000	000597185	00	1986	85	00 00 00 45000
	275 3601203200100	VIA PRINCIPAL		033318094	01	1911	85	25 78 00 45201	7.635.668.000
	274 3601203300100	PUENTE DE KM 51650		021000010	01	1921	85	50 68 00 45204	40.000.000
								TOTAL SECTOR	7.675.668.000
	SECTOR:37150	PR:BUENOS AIRES	DTO:OLAVARRIA	EST:3803	ITURREGUI			DE KM 0069.414	A KM 0070.439C
	137 3601211000001	CUADRO ESTACION ITURREGUI	000	000205000	00	1986	85	00 00 00 45000	0
	275 3601211200100	VIA PRINCIPAL		033301025	01	1911	85	25 78 00 45201	432.550.000
	275 3601211200200	VIA AUXILIAR		033302051	03	1911	85	50 78 00 45202	865.522.000
	332 3601211400100	GALPON CARGAS		000000132	22	1911	85	30 78 00 45102	9.240.000
	332 3601211400200	GALPON CEREALES		000000526	22	1911	85	30 78 00 45102	36.820.000
								TOTAL SECTOR	1.344.132.000
	SECTOR:37160	PR:BUENOS AIRES	DTO:OLAVARRIA	EST:				DE KM 0070.439	A KM 0071.064Z
	142 3601246000001	ZONA VIA DE KM 70439	A 71054	000	000021876	00	1986	85	00 00 00 45000
	275 3601246200100	VIA PRINCIPAL		033300525	01	1911	85	25 78 00 45201	263.750.000

Handwritten signature and initials.



LINEA: ROCA	NOM NRO.DE.IDEN.	DIRECCION D DESCRIPCION DEL BIEN	MAGNITUD CC	APSE AC	VU VT VR CTACO	VALOR NETO
SECTOR:37160	PR:BUENOS AIRES	DTC:OLAVARRIA	EST:		DE KM 0070.439	A KM 0071.064Z
					TOTAL SECTOR	263.750.000
SECTOR:37170	PR:BUENOS AIRES	DTC:OLAVARRIA	EST:		DE KM 0071.064	A KM 0096.132Z
142	3601254000001	ZONA VIA DE KM 71064 A 95132	000	00877335	00 00 00 45000	0
275	3601254200100	VIA PRINCIPAL	001	1911	25 78 00 45201	10.578.696.000
274	3601254300100	PUENTE KM 391 710	01	1911	50 78 00 45204	100.000.000
274	3601254300200	PUENTE KM 398 52R	01	1911	50 78 00 45204	40.000.000
274	3601254300300	PUENTE KM 393 31R	01	1911	50 78 00 45204	450.000.000
274	3601254300400	PUENTE KM 394 664	01	1911	50 78 00 45204	40.000.000
					TOTAL SECTOR	11.208.696.000
SECTOR:37180	PR:BUENOS AIRES	DTC:GENERAL LAMADRID	EST:		DE KM 0096.132	A KM 0099.675Z
142	3601262000001	ZONA VIA DE KM 96132 A 99575	000	00123987	00 00 00 45000	0
275	3601262200100	VIA PRINCIPAL	01	1911	25 78 00 45201	1.492.192.000
					TOTAL SECTOR	1.492.192.000
SECTOR:37190	PR:BUENOS AIRES	DTC:GENERAL LAMADRID	EST:3806	QUILCO	DE KM 0099.675	A KM 0100.700C
137	3601280000001	CUADRO ESTACION QUILCO	000	00205000	00 00 00 45000	0
275	3601280200100	VIA PRINCIPAL	01	1911	25 78 00 45201	433.816.000
275	3601280200200	VIA AUXILIAR	02	1911	50 78 00 45202	746.940.000
332	36012804000300	GALPON EST QUILCO	22	1911	30 78 00 45102	640.000
					TOTAL SECTOR	1.161.396.000
SECTOR:37200	PR:BUENOS AIRES	DTC:GENERAL LAMADRID	EST:		DE KM 0100.700	A KM 0118.483Z
142	3601335000001	ZONA VIA DE KM 100700 A 118483	000	00621472	00 00 00 45000	0
275	3601335200100	VIA PRINCIPAL	01	1911	25 78 00 45201	7.501.894.000
274	3601335300100	PUENTE KM 421 581	01	1920	50 69 00 45204	450.000.000
					TOTAL SECTOR	7.951.894.000
SFCTOR:41110	PR:BUENOS AIRES	DTC:SAAVEDRA	EST:		DE KM 0000.136	A KM 0004.142Z
142	3617479000001	ZONA VIA DE KM 0136 A 4142	000	00143698	00 00 00 45000	0
275	3617479200100	VIA PRINCIPAL	01	1944	25 45 00 45201	1.614.418.000
					TOTAL SECTOR	1.614.418.000
SECTOR:41120	PR:BUENOS AIRES	DTC:PUAN	EST:		DE KM 0004.142	A KM 0011.235Z
142	3617487000001	ZONA VIA DE KM 4142 A 11235	000	00262740	00 00 00 45000	0
275	3617487200100	VIA PRINCIPAL	01	1945	25 44 00 45201	2.858.479.000
					TOTAL SECTOR	2.858.479.000



703



LINEA: ROCA	NOM NRO.DE.IDEN.	DIRECCION O DESCRIPCION DEL BIEN	MAGNITUD CC	APSE AC	VU VT VR CTACO	VALOR NETO
SECTOR:41130	PR:BUENOS AIRES	DTO:PUAN	EST:3742	VIBORAS	DE KM 0011.235	A KM 0012.260C
137	3617495000001	CUADRO ESTACION VIBORAS	000	000181889 00	00 00 00 45000	0
275	3617495200100	VIA PRINCIPAL	033301025 01	1906 85	25 83 00 45201	413.075.000
275	3617495200200	VIA AUXILIAR	033301940 01	1906 85	50 83 00 45202	781.820.000
332	3617495400020	GALPON CARGA N 1 VIBORAS	000000160 12	1910 86	30 79 00 45102	800.000
332	3617495400300	GALPON CEREALES N 3 VIBORAS	000000576 22	1910 86	30 79 00 45102	2.880.000
				TOTAL SECTOR		1.198.575.000
SECTOR:41140	PR:BUENOS AIRES	DTO:PUAN	EST:		DE KM 0012.260	A KM 0019.874Z
142	3617509000001	ZONA VIA DE KM 12260 A 19974	000	000266511 00	00 00 00 45000	0
275	3617509200100	VIA PRINCIPAL	033307514 01	1906 85	25 83 00 45201	3.068.442.000
				TOTAL SECTOR		3.068.442.000
SECTOR:41150	PR:BUENOS AIRES	DTO:PUAN	EST:3744	AZOPARDO	DE KM 0019.874	A KM 0020.899C
137	3617517000001	CUADRO ESTACION AZOPARDO	000	000178470 00	00 00 00 45000	0
275	3617517200100	VIA PRINCIPAL	033301025 01	1906 85	25 83 00 45201	413.075.000
275	3617517200200	VIA AUXILIAR	033302200 01	1906 85	50 83 00 45202	886.600.000
332	3617517400020	GALPON CARGAS N 1 AZOPARDO	000000220 22	1910 85	30 79 00 45102	7.700.000
332	3617517400300	GALPON CEREALES N 2 AZOPARDO	000000704 22	1910 85	30 79 00 45102	24.640.000
332	3617517400400	GALPON DE CEREALES N 3 AZOPARDO	000001280 22	1910 86	30 79 00 45102	44.800.000
279	3617517400700	PLANTA DE SILOS AZOPARDO	000000500 22	1969 85	30 20 10 45102	105.000.000
				TOTAL SECTOR		1.481.815.000
SECTOR:41160	PR:BUENOS AIRES	DTO:PUAN	EST:		DE KM 0020.899	A KM 0034.200Z
142	3617525000001	ZONA VIA DE KM 20899 A 34200	000	000460530 00	00 00 00 45000	0
275	3617525200100	VIA PRINCIPAL	023313301 01	1945 85	25 44 00 45201	5.360.303.000
				TOTAL SECTOR		5.360.303.000
SECTOR:41170	PR:BUENOS AIRES	DTO:PUAN	EST:3746	TRES CUERVOS	DE KM 0034.200	A KM 0035.225C
137	3617533000001	CUADRO ESTACION TRES CUERVOS	000	000179375 00	00 00 00 45000	0
275	3617533200100	VIA PRINCIPAL	033301005 01	1905 85	25 84 00 45201	405.015.000
275	3617533200200	VIA AUXILIAR	033302280 01	1905 85	50 84 00 45202	918.840.000
				TOTAL SECTOR		1.323.855.000
SECTOR:41180	PR:BUENOS AIRES	DTO:PUAN	EST:		DE KM 0035.225	A KM 0043.032Z
142	3617541000000	ZONA VIA DE KM 35225 A 43032	000	000007000 00	00 00 00 45000	0
142	3617541000001	ZONA VIA DE KM 35225 A 43032	000	000279556 00	00 00 00 45000	0
275	3617541200100	VIA PRINCIPAL	033307807 01	1905 85	25 84 00 45201	3.146.221.000
343	3617541500000	RED TELEGRAFICA Y TELEFONICA	000007807 00	1905 85	50 84 00 45301	1
				TOTAL SECTOR		3.146.221.001



704




LINEA: ROCA

NOM	NRO. DE IDEN.	DIRECCION	DESCRIPCION DEL BIEN	MAGNITUD	CC	APSE	AC	VU	VT	VR	CTACO	DE	KM	0001.943	A	KM	0003.319C	VALOR NETO
SECTOR:	41700	PR:BUENOS AIRES	DTO:BAHIA BLANCA	EST:4182	MERCADO VICTORIA													
137	3606671000000		CUADRO ESTACION MERCADO VICTORIA000	000222428	00	1986	85	00	00	00	45000							663.232.000
275	3606671200100		VIA PRINCIPAL	023301376	02	1927	85	25	62	00	45201							663.232.000
275	3606671200101		REDFERROVVIAPRINCIP	023301376	00	1987	87	50	03	22	45201							3.684.890.000
275	3606671200200		VIA AUXILIAR	033307645	01	1927	85	50	62	00	45202							127.470.000
204	3606671400100		GALPON MERCADO VICTORIA	000005458	22	1910	85	50	79	00	45101							127.470.000
204	3606671400200		GALPON MERCADO VICTORIA	000001821	22	1910	85	50	79	00	45101							122.065.000
332	3606671400300		GALPON MERCADO VICTORIA	000004413	22	1910	85	30	79	00	45102							1.630.000
332	3606671400500		GALPON MERCADO VICTORIA	000000326	22	1910	85	50	79	00	45102							448.840.000
204	3606671401300		GALPONES ALMACENES BAHIA BLANCA	000006412	22	1920	85	50	69	00	45101							
343	3606671500000		RED TELEGRAFICA Y TELEFONICA	000001376	00	1920	85	50	69	00	45301							
TOTAL SECTOR																		
6.120.889.001																		

NOM	NRO. DE IDEN.	DIRECCION	DESCRIPCION DEL BIEN	MAGNITUD	CC	APSE	AC	VU	VT	VR	CTACO	DE	KM	0003.310	A	KM	0004.427C	VALOR NETO
SECTOR:	41720	PR:BUENOS AIRES	DTO:BAHIA BLANCA	EST:4186	BAHIA BLANCA N.O.													
137	360667290000000		CUADRO ESTACION PAHIA B-LANCA N 000	000162981	00	1986	85	00	00	00	45000							534.056.000
137	36066728200100		VIA PRINCIPAL	023301108	02	1927	85	25	62	00	45201							534.056.000
275	36066728200101		REDFERROVVIAPRINCIP	023301108	00	1987	87	50	03	22	45201							7.491.726.000
275	36066728200200		VIA AUXILIAR	033315543	01	1927	85	50	62	00	45202							1.125.000
332	36066728400100		GALPON EX COCHERA B B CA ND	000000225	22	1910	86	30	79	00	45102							57.645.000
331	36066728400500		ESTACION BAHIA BLANCA ND	000000549	00	1910	85	30	79	00	45102							6.570.000
331	36066728400500		CASILLAS BAHIA BLANCA ND	000000438	00	1910	85	30	79	00	45102							37.800.000
203	36066728400700		CLUB FERROVIARIO B B CA ND	000000180	00	1910	85	50	79	00	45101							5.250.000
331	36066728400900		CAMPAMENTO CUADRILLA B B CA ND	000000350	00	1910	86	30	79	00	45102							3.990.000
203	36066728401100		CABINA SEGALES S B B CA ND	000000019	00	1910	85	50	79	00	45101							3.990.000
182	360667284011300		CABINA SEGALES S B B CA ND	000000019	00	1910	85	50	79	00	45101							3.990.000
182	36066728401400		EDIFICIO CONTROL TRENES BAHIA BLANCA N O	000001367	00	1910	85	50	79	00	45101							287.070.000
182	36066728401500		SALA MEDICA BAHIA BLANCA N O	000000112	00	1960	86	50	29	21	45101							47.040.000
204	36066728401500		OFICINA JEFATURA BAHIA BLANCA N O	000000095	00	1920	86	50	69	00	45101							2.850.000
182	36066728401700		GALPON TELECOMUNICACIONES MATERIAL REMOLCAD	000000494	22	1920	86	50	69	00	45101							4.940.000
332	36066728401700		OFICINAS TALLERES MECANICA BBND	000000428	00	1920	85	50	69	00	45101							89.880.000
199	36066728401900		GALPON DEPOSITO N 30	000001387	22	1920	85	50	69	00	45101							48.545.000
199	36066728402000		BAO ADMINISTRAT H	000000019	00	1987	87	50	03	47	45101							7.980.000
199	36066728402000		BAO CARPINTERIA S	000000030	00	1987	87	50	03	47	45101							12.600.000
203	36066728402000		TALLER SECCION PLAYA	000000779	22	1910	85	50	59	00	45101							327.700.000
332	36066728402100		DEPOSITO SECTOR F	000000140	22	1910	85	30	79	00	45102							7.140.000
199	36066728402100		BAO PINTURA	000000017	00	1987	87	50	03	47	45101							7.140.000
199	36066728402200		BAO PLAYA	000000017	00	1987	87	50	03	47	45101							7.140.000
203	36066728402200		DEPOSITO PLAYA CENTR	000000079	22	1935	85	50	54	00	45101							33.180.000
332	36066728402300		RAO CALDERERIA	000000017	00	1987	87	50	03	47	45101							7.140.000
199	36066728402300		TALLER CALDERERIA	000000499	22	1925	85	30	64	00	45102							2.495.000
199	36066728402400		RAO MONTAJE	000000023	00	1987	87	50	03	47	45101							9.660.000
199	36066728402500		TALLER MONTAJE	000000293	22	1910	85	50	79	00	45101							617.190.000
132	36066728402500		BAO TORNERIA B	000000031	00	1987	87	50	03	47	45101							13.020.000
199	36066728402500		TALLER SOLDADURA Y A	000000935	22	1930	85	30	59	00	45102							4.675.000
203	36066728402500		BAO HERRERIA A MONTA	000000022	00	1987	87	50	03	47	45101							9.240.000
199	36066728402500		TORNERIA RUEDA MONTA	000000080	22	1940	85	50	49	01	45101							16.800.000
331	36066728402700		COCINA COMEDOR	000000127	00	1940	85	50	49	01	45101							53.340.000
331	36066728402800		TINGLADO APAREJOS	000000055	22	1950	86	30	39	00	45102							3.850.000
203	36066728403000		PORTERIA BICICLETERO	000000071	00	1940	85	30	49	00	45101							14.910.000
332	36066728403100		TALLER COMPRESORES	000000078	22	1910	85	50	79	00	45101							32.760.000
204	36066728403200		TALLER METALADRES	00000105	00	1930	85	30	59	00	45102							3.675.000
182	36066728403300		OFICINAS ALMACEN ST	000000116	00	1983	85	50	06	44	45101							48.720.000
331	36066728403300		GALPON S ESTACION STOCK	000000924	22	1983	85	50	06	44	45101							129.360.000
199	36066728403400		BALANZA Y PINTORES	000000069	00	1940	86	30	49	01	45102							9.345.000
332	36066728403500		COCINA COMEDOR	000000065	00	1940	86	30	49	01	45101							13.650.000
203	36066728403600		CARPINTERIA TALLER	000000429	22	1920	85	50	69	00	45102							15.015.000
203	36066728403700		DEPOSITO CARPINTERIA	000000833	22	1900	85	50	89	00	45101							174.930.000
203	36066728403800		USINA TALLER EXISTEN	000000049	22	1920	85	50	69	00	45101							10.290.000
182	36066728403900		OFICINA TALLER PROGRESO	000000079	00	1960	85	50	69	21	45101							33.180.000

Handwritten signature and initials.



653

SECRETARIA GENERAL DEL GOBIERNO NACIONAL DE LA REPUBLICA ARGENTINA
EMILIO MARIA OGANDO (N)
ESCRIBANO ADSCRIPTO


LINEA: ROCA	NOM NRO. DE IDEN.	DIRECCION D DESCRIPCION DEL BIEN	MAGNITUD	CC	APSE AC	VU VT VR CTACO	VALOR NETO
	SECTOR: 41720	PR: BUENOS AIRES	EST: 4186	BAHIA BLANCA	N.D.	DE KM 0003.319	A KM 0004.427C
	199	PORTERIA PRINCIPAL	000000032	00	1920	85	13.440.000
	206	SALA DE BOMBAS	000000061	00	1910	85	5.040.000
	204	SECCION ALBARILES	000000072	00	1940	85	945.000
	331	CASILLAS SOLD Y HERR	000000063	00	1930	85	1.620.570.000
	203	FUND-ESTOP-HERRERIA	000007717	00	1900	85	44.660.000
	332	TALL MEC SECC ELECTR	000000638	00	1940	85	16.405.000
	332	MATERIAL REMOLC RBND	000000183	22	1940	85	10.395.000
	331	COMUNA CAPACITACION	000000099	00	1945	85	
	341	RED TELEGRAFICA Y TELEFONICA	000001108	00	1920	85	
	343	APARATOS BLDCK	000000004	00	1930	85	
	343	EQUIPO CENTRAL TELEFONICA	000000001	11	1930	85	
	343	EQUIPO CENTRAL TELEFONICA	000000001	11	1920	85	
	343	EQUIPO CENTRAL TELEFONICA	000000001	21	1920	85	
	343	EQUIPO CENTRAL TELEFONICA	000000001	21	1920	85	
	344	RED DE ALUMBRADO ELECTRICO	001010100	35	1974	85	163.923
	344	RED DE ALUMBRADO ELECTRICO	0017061646	38	1930	85	
	344	RED DE ALUMBRADO ELECTRICO	003010205	38	1965	85	308.022
	344	RED DE ALUMINISTRO USO INDUSTRIAL	000001730	13	1920	85	
	344	RED DE ALUMINISTRO USO INDUSTRIAL	000002786	13	1920	85	
	344	RED DE ALUMINISTRO USO INDUSTRIAL	000002017	13	1965	85	
	344	RED DE ALUMINISTRO USO INDUSTRIAL	000001132	13	1930	85	
	344	SUB ESTACION TRANSFORMACION	000000001	00	1935	85	
	344	SUB ESTACION TRANSFORMACION	000000001	00	1920	85	
	346	INSTALACIONES PARA AGUA POTABLE	021005000	14	1910	85	
	346	INSTALACIONES PARA AGUA POTABLE	011100100	00	1920	85	
	347	INSTALACIONES PARA LIQUIDOS RESIDU	021300650	00	1910	85	
		TOTAL SECTOR					12.479.464.294

SECTOR: 41740	PR: BUENOS AIRES	EST: 4190	CNEL. MALDONADO	DE KM 0006.276	A KM 0008.826C
137	CUADRO ESTACION DE KM 6700 A 67000	0000000300	00	1986	85
137	CUADRO ESTACION CNEL MALDONADO	002147285	00	1986	85
275	VIA PRINCIPAL	023302550	02	1927	85
275	RED FERROVIARIA PRINCIP	023302550	01	1987	85
275	VIA AUXILIAR	033330627	00	1927	85
332	ALMACEN LOCAL	000001608	22	1930	85
332	TINGLADO TINTURA	000001562	22	1940	85
343	RED TELEGRAFICA Y TELEFONICA	000001849	00	1986	85
343	APARATOS BLDCK	000000005	00	1930	85
	TOTAL SECTOR				

SECTOR: 41750	PR: BUENOS AIRES	EST:	DE KM 0008.826	A KM 0009.655Z
142	ZONA VIA DE KM 8826 A 9555	000025869	00	1986
275	VIA PRINCIPAL	033200829	02	1986
343	RED TELEGRAFICA Y TELEFONICA	000000829	00	1986
	TOTAL SECTOR			

SECTOR: 41760	PR: BUENOS AIRES	EST: 4193	BORDEU	DE KM 0009.655	A KM 0010.516C
137	CUADRO ESTACION BORDEU	000137960	00	1986	85
275	VIA PRINCIPAL	033200861	02	1986	85
275	VIA AUXILIAR	033302408	01	1926	85
	TOTAL SECTOR				

Handwritten signature



706




LINEA: ROCA	NOM	NRO.DE.IDEN.	DIRECCION D DESCRIPCION DEL BIEN	MAGNITUD	CC	APSE	AC	VU	VT	VR	CTACO	VALOR NETO	
	SECTOR:41760	PR:BUENOS AIRES	DTO:BAHIA BLANCA	EST:4193	BORDEU			DE	KM	0009.655	A	KM 0010.516C	
343	3606787500000	RED TELEGRAFICA Y TELEFONICA		000000861	00	1986	85	50	03	47	45301	3.890.444	
343	3606787603000	APARATOS BLOCK		000000002	00	1920	85	30	69	00	45304	1	
344	3606787710100	RED ALUMBRADO ELECT		008080180	35	1983	85	40	06	34	45401	1.478.758	
346	3606787800100	INSTALACION PARA AGUA POTABLE		011000400	32	1907	85	30	82	00	45501	1	
								TOTAL			SECTOR	1.581.027.204	
	SECTOR:41770	PR:BUENOS AIRES	DTO:BAHIA BLANCA	EST:				DE	KM	0010.516	A	KM 0013.262Z	
142	3606817000000	ZONA VIA		000	000076887	00	1986	85	00	00	00	45000	0
275	3606817200100	VIA PRINCIPAL		033202746	01	1986	85	25	03	22	45201	1.323.572.000	
274	3606817300100	PUENTE DE KM 12.679		011000010	01	1905	85	50	84	00	45204	40.000.000	
343	3606817500000	RED TELEGRAFICA Y TELEFONICA		000002746	00	1986	85	50	03	47	45301	12.924.841	
								TOTAL			SECTOR	1.376.496.841	
	SECTOR:41780	PR:BUENOS AIRES	DTO:BAHIA BLANCA	EST:	VILLA OLGA			DE	KM	0013.262	A	KM 0014.148C	
137	3606825000000	CUADRO ESTACION VILLA OLGA		000	000074849	00	1986	85	00	00	00	45000	0
275	3606825200100	VIA PRINCIPAL		033100886	01	1986	85	25	03	22	45201	427.052.000	
343	3606825500000	RED TELEGRAFICA Y TELEFONICA		000000886	00	1986	85	50	03	47	45301	4.170.216	
								TOTAL			SECTOR	431.222.216	
	SECTOR:41790	PR:BUENOS AIRES	DTO:BAHIA BLANCA	EST:				DE	KM	0014.148	A	KM 0027.106Z	
142	3606868000000	ZONA VIA DE KM 14148 A 27106		000	000059674	00	1986	85	00	00	00	45000	0
142	3606868000001	ZONA VIA DE KM 14148 A 27106		000	000329054	00	1986	85	00	00	00	45000	0
275	3606868200100	VIA PRINCIPAL		033212958	01	1986	85	25	03	22	45201	5.245.756.000	
274	3606868300100	PUENTE DE KM 19079		011000010	01	1910	85	50	79	00	45204	40.000.000	
274	3606868300200	PUENTE DE KM 27101		011000010	01	1905	85	50	84	00	45204	40.000.000	
343	3606868500000	RED TELEGRAFICA Y TELEFONICA		000012958	00	1986	85	50	03	47	45301	65.259.902	
								TOTAL			SECTOR	6.391.015.902	
	SECTOR:41820	PR:BUENOS AIRES	DTO:BAHIA BLANCA	EST:4196	ALFEREZ SAN MARTIN			DE	KM	0027.106	A	KM 0027.984C	
137	3606876000001	CUADRO ESTACION A SAN MARTIN		000	00166820	00	1986	85	00	00	00	45000	0
275	3606876200100	VIA PRINCIPAL		033200878	01	1986	85	25	03	22	45201	423.196.000	
275	3606876200200	VIA AUXILIAR		033201432	01	1891	85	50	98	00	45202	690.224.000	
343	3606876500000	RED TELEGRAFICA Y TELEFONICA		000000878	00	1986	85	50	03	47	45301	4.421.839	
343	3606876603000	APARATOS BLOCK		000000002	00	1920	85	30	69	00	45304	1	
								TOTAL			SECTOR	1.117.841.840	
	SECTOR:41830	PR:BUENOS AIRES	DTO:BAHIA BLANCA	EST:				DE	KM	0027.984	A	KM 0036.998Z	
142	3606884000001	ZONA VIA DE KM 27984 A 36998		000	000270699	00	1986	85	00	00	00	45000	0
275	3606884200100	VIA PRINCIPAL		033209014	01	1986	85	25	03	22	45201	4.344.748.000	
343	3606884500000	RED TELEGRAFICA Y TELEFONICA		000009014	00	1986	85	50	03	47	45301	45.396.876	
								TOTAL			SECTOR	4.390.144.876	



707



LINEA: ROCA	NOM NRO.DE.IDEN.	DIRECCION D DESCRIPCION DEL BIEN	MAGNITUD CC	APSE AC	VU VT VR CTACO	VALOR NETO
	SECTOR:41840 PR:BUENOS AIRES	DTO:TORNOSQUIST	EST:		DE KM 0036.998	A KM 0041.981Z
142	3606892000001	ZONA VIA DE KM 36998 A 41981	000	1986 85	00 00 00 45000	0
275	3606892200100	VIA PRINCIPAL	033204983 01	1986 85	25 03 22 45201	2.401.806.000
343	3606892500000	RED TELEGRAFICA Y TELEFONICA	000004983 00	1986 85	50 03 47 45301	25.095.701
					TOTAL SECTOR	2.426.901.701
	SECTOR:41850 PR:BUENOS AIRES	DTO:TORNOSQUIST	EST:4198 NUEVA ROMA		DE KM 0041.981	A KM 0042.723C
137	3606906000001	CUADRO ESTACION NUEVA ROMA	000110153 00	1986 85	00 00 00 45000	0
275	3606906200100	VIA PRINCIPAL	033200742 01	1907 85	25 82 00 45201	357.644.000
275	3606906200200	VIA AUXILIAR	033301751 01	1907 85	50 82 00 45202	843.982.000
204	3606906400000	GALPON CARGAS N 1 NUEVA ROMA	000000154 12	1907 85	50 82 00 45101	10.780.000
332	3606906400300	GALPON CEREALES N 2 NUEVA ROMA	000000450 22	1907 85	30 82 00 45102	15.750.000
343	3606906500000	RED TELEGRAFICA Y TELEFONICA	000000742 00	1986 85	50 03 47 45301	3.736.908
343	3606906500300	APARATOS BLJCK	000000002 00	1920 85	30 69 00 45304	1
					TOTAL SECTOR	1.231.892.909
	SECTOR:41860 PR:BUENOS AIRES	DTO:TORNOSQUIST	EST:		DE KM 0042.723	A KM 0054.321Z
142	3606914000001	ZONA VIA DE KM 42723 A 54321	000	1986 85	00 00 00 45000	0
275	3606914200100	VIA PRINCIPAL	023311598 01	1907 85	25 82 00 45201	5.590.236.000
274	3606914300100	PUENTE DE KM 47424	011000030 02	1905 85	50 84 00 45204	225.000.000
343	3606914300200	PUENTE DE KM 47884	011000010 02	1905 85	50 84 00 45204	40.000.000
343	3606914500000	RED TELEGRAFICA Y TELEFONICA	000011598 00	1986 85	50 03 47 45301	54.589.330
					TOTAL SECTOR	5.909.825.330
	SECTOR:41870 PR:BUENOS AIRES	DTO:TORNOSQUIST	EST:	DESVID KM. 55	DE KM 0054.321	A KM 0055.881C
137	3606922000001	CUADRO ESTACION DESVID KM 55	000	1986 85	00 00 00 45000	0
275	360692200100	VIA PRINCIPAL	023301560 01	1907 85	25 82 00 45201	751.920.000
275	360692200200	VIA AUXILIAR	023301050 01	1982 85	50 07 43 45202	506.100.000
331	3606922400100	CASILLAS DESVID KM 55	000000048 00	1978 85	30 11 19 45102	720.000
343	3606922500000	RED TELEGRAFICA Y TELEFONICA	000001560 00	1986 85	50 03 47 45301	7.342.588
343	3606922500300	APARATOS BLJCK	000000002 00	1920 85	30 69 00 45304	1
346	3606922500100	INSTALACIONES PARA AGUA POTABLE	011000020 21	1930 85	30 59 00 45501	1
					TOTAL SECTOR	1.266.082.590
	SECTOR:41880 PR:BUENOS AIRES	DTO:TORNOSQUIST	EST:		DE KM 0055.881	A KM 0066.576Z
142	3606949000001	ZONA VIA DE KM 55881 A 56576	000	1986 85	00 00 00 45000	0
275	3606949200100	VIA PRINCIPAL	023310695 01	1907 85	25 82 00 45201	5.154.990.000
343	3606949500000	RED TELEGRAFICA Y TELEFONICA	000010695 00	1986 85	50 03 47 45301	50.339.100
					TOTAL SECTOR	5.205.329.100
	SECTOR:41890 PR:BUENOS AIRES	DTO:TORNOSQUIST	EST:4200 CHASICO		DE KM 0066.576	A KM 0067.446C
137	3606957000001	CUADRO ESTACION CHASICO	000	1986 85	00 00 00 45000	0
275	3606957200100	VIA PRINCIPAL	023300970 01	1907 85	25 82 00 45201	419.340.000
275	3606957200200	VIA AUXILIAR	033301922 01	1907 85	50 82 00 45202	926.404.000



708



EMILIO MARIA OGANDO (h)
SECRETARIO DEPARTAMENTO

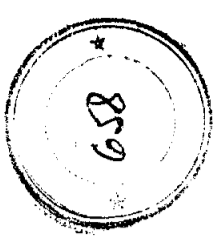
LINEA: ROCA	NOM NRO.DE.IDEN.	DIRECCION D DESCRIPCION DEL BIEN	MAGNITUD CC	APSE AC	VU VT VR CTACD	VALDR NETO
SECTOR: 41890	PR: BUENOS AIRES	DTO: TORNSQUIST	EST: 4200 CHASICO		DE KM 0066.576	A KM 0067.446C
332	3606957400200	GALPON CARGAS N 1 CHASICO	000000250 12	1907 85	30 82 00 45102	8.750.000
332	3606957400300	GALPON CEREALES N 2 CHASICO	000000676 22	1907 85	30 82 00 45102	23.625.000
332	3606957400400	GALPON CEREALES N 3 CHASICO	000000900 22	1907 85	30 82 00 45102	31.500.000
332	3606957400500	GALPON CEREALES N 4 CHASICO	000000675 22	1907 85	30 82 00 45102	23.625.000
332	3606957401000	GALPON CEREALES N 5 CHASICO	000000450 22	1907 85	30 82 00 45102	15.750.000
343	3606957500000	RED TELEGRAFICA Y TELEFONICA	000000870 00	1986 85	50 03 47 45301	4.094.904
343	3606957503000	APARATOS BLOCK	000000002 00	1907 85	30 82 00 45304	1
				TOTAL SECTOR		1.453.088.905
SECTOR: 41900	PR: BUENOS AIRES	DTO: TORNSQUIST	EST:		DE KM 0067.446	A KM 0074.003Z
142	3606981000001	ZONA VIA DE KM 67446 A 74003	000 000200945 00	1986 85	00 00 00 45000	0
275	3606981200100	VIA PRINCIPAL	023306557 01	1907 85	25 82 00 45201	3.160.474.000
343	3606981600000	RED TELEGRAFICA Y TELEFONICA	000006557 00	1986 85	50 03 47 45301	30.862.417
				TOTAL SECTOR		3.191.336.417
SECTOR: 41910	PR: BUENOS AIRES	DTO: PUAN	EST:		DE KM 0074.003	A KM 0076.300Z
142	3607007000001	ZONA VIA DE KM 74003 A 76300	000 000130406 00	1986 85	00 00 00 45000	0
275	3607007200100	VIA PRINCIPAL	023302297 01	1907 85	25 82 00 45201	1.107.154.000
343	3607007600000	RED TELEGRAFICA Y TELEFONICA	000002297 00	1986 85	50 03 47 45301	10.811.494
				TOTAL SECTOR		1.117.965.494
SECTOR: 41911	PR: BUENOS AIRES	DTO: PUAN	EST:	P. SAN ALEJ	DE KM 0076.300	A KM 0076.500C
137	3607015000001	CUADRO ESTACION P SAN A-EJO	000 000015000 00	1986 85	00 00 00 45000	0
275	3607015200100	VIA PRINCIPAL	023300200 01	1907 85	25 82 00 45201	96.400.000
343	3607015600000	RED TELEGRAFICA Y TELEFONICA	000000200 00	1986 85	50 03 47 45301	941.361
				TOTAL SECTOR		97.341.361
SECTOR: 41912	PR: BUENOS AIRES	DTO: PUAN	EST:		DE KM 0076.500	A KM 0082.176Z
142	3607023000001	ZONA VIA DE KM 76300 A 82176	000 000356743 00	1986 85	00 00 00 45000	0
275	3607023200100	VIA PRINCIPAL	023305676 01	1907 85	25 82 00 45201	2.735.832.000
274	3607023300100	PUENTE DE KM 77277	011000085 01	1908 85	50 81 00 45204	450.000.000
343	3607023500000	RED TELEGRAFICA Y TELEFONICA	000005676 00	1986 85	50 03 47 45301	26.715.733
				TOTAL SECTOR		3.212.547.733
SECTOR: 41913	PR: BUENOS AIRES	DTO: TORNSQUIST	EST:		DE KM 0082.176	A KM 0086.926Z
142	3607031000001	ZONA VIA DE KM 82176 A 36926	000 000222080 00	1986 85	00 00 00 45000	0
275	3607031200100	VIA PRINCIPAL	023304750 01	1907 85	25 82 00 45201	2.289.500.000
343	3607031600000	RED TELEGRAFICA Y TELEFONICA	000004750 00	1986 85	50 03 47 45301	22.357.244
				TOTAL SECTOR		2.311.857.244

A N E X O 7.7.1. - I N M U E B L E S



EMILIO MARA OGANDO (N)
ESCRIBANO ADSCRIPTO

LINEA: ROCA	NOM NRO.DE.IDEN.	DIRECCION D DESCRIPCION DEL BIEN	MAGNITUD CC	APSE AC	VU VT VR CTACO	VALOR NETO
SECTOR:41920	PR:BUENOS AIRES	DTO:TORNBUQUIST	EST:4202	PELICURA	DE KM 0086.926	A KM 0087.796C
137	3607058000001	CUADRO ESTACION VIA PRINCIPAL	000	1986	00 00 00 45000	0
275	36070582000100	VIA PRINCIPAL	023300870 01	1907	25 82 00 45201	419.340.000
275	36070582000200	VIA AUXILIAR	033301866 01	1907	50 82 00 45202	899.412.000
332	36070584000200	GALPON CARGAS N 4 PELICURA	000000250 12	1907	30 82 00 45102	8.750.000
332	36070584000300	GALPON CEREALES N 2 PELICURA	000000900 22	1907	30 82 00 45102	31.500.000
332	36070584000400	GALPON CEREALES N 3 PELICURA	000001131 22	1907	30 82 00 45102	39.585.000
343	36070586000000	RED TELEGRAFICA Y TELEFONICA	000000870 00	1986	50 03 47 45301	4.094.904
343	36070586003000	APARATOS BLOCK	000000002 00	1907	30 82 00 45304	1
				TOTAL SECTOR		1.402.681.905
SECTOR:41930	PR:BUENOS AIRES	DTO:TORNBUQUIST	EST:		DE KM 0087.796	A KM 0089.704Z
142	3607074000001	ZONA VIA DE KM 87796 A 39704	000	1986	00 00 00 45000	0
275	36070742000100	VIA PRINCIPAL	023301908 01	1907	25 82 00 45201	919.656.000
343	36070745000000	RED TELEGRAFICA Y TELEFONICA	000001908 00	1986	50 03 47 45301	8.980.551
				TOTAL SECTOR		928.636.551
SECTOR:41940	PR:BUENOS AIRES	DTO:PUAN	EST:		DE KM 0089.704	A KM 0096.091Z
142	3607082000001	ZONA VIA DE KM 89704 A 96091	000	1986	00 00 00 45000	0
275	36070822000100	VIA PRINCIPAL	023306357 01	1907	25 82 00 45201	3.064.074.000
274	36070823000100	PUENTE DE KM 92570	011000018 01	1908	50 81 00 45204	100.000.000
343	36070826000000	RED TELEGRAFICA Y TELEFONICA	000006357 00	1986	50 03 47 45301	29.921.053
				TOTAL SECTOR		3.193.995.053
SECTOR:41950	PR:BUENOS AIRES	DTO:PUAN	EST:4204	LOPEZ LECUBE	DE KM 0096.091	A KM 0096.961C
137	3607104000001	CUADRO ESTACION VIA PRINCIPAL	000	1986	00 00 00 45000	0
275	36071042000100	VIA PRINCIPAL	023300970 01	1907	25 82 00 45201	419.340.000
275	36071042000200	VIA AUXILIAR	033303534 01	1907	50 82 00 45202	1.703.388.000
332	36071044000200	GALPON CARGAS N 1 LOPEZ LECUBE	000000250 12	1907	30 82 00 45102	8.750.000
332	36071044000300	GALPON CEREALES N 2 LOPEZ LECUBE	000000450 22	1907	30 82 00 45102	15.750.000
332	36071044000400	GALPON CEREALES N 3 LOPEZ LECUBE	000000900 22	1907	30 82 00 45102	31.500.000
343	36071045000000	RED TELEGRAFICA Y TELEFONICA	000000900 22	1907	30 82 00 45102	31.500.000
343	36071045000000	RED TELEGRAFICA Y TELEFONICA	000000870 00	1986	50 03 47 45301	4.094.904
343	36071046000000	APARATOS BLOCK	000000002 00	1907	30 82 00 45304	1
				TOTAL SECTOR		2.214.322.905
SECTOR:41960	PR:BUENOS AIRES	DTO:PUAN	EST:		DE KM 0096.961	A KM 0102.760Z
142	3607139000001	ZONA VIA DE KM 96961 A 102760	000	1986	00 00 00 45000	0
275	36071392000100	VIA PRINCIPAL	023305799 01	1907	25 82 00 45201	2.795.118.000
343	36071396000000	RED TELEGRAFICA Y TELEFONICA	000005799 00	1986	50 03 47 45301	27.294.663
				TOTAL SECTOR		2.822.412.663



710



EMILIO YARRA OGANDO (B)
ESCRIBANO ADSCRITO

LINEA: ROCA	NOM NRO.DF.IDEN.	DIRECCION D DESCRIPCION DEL BIEN	MAGNITUD CC	APSE AC	VU VT VR CTACO	VALOR NETO
		EST:4205 PIEDRA ECHADA			DE KM 0102.760	A KM 0102.960C
SECTOR:41962	PR:BUENOS AIRES	DTO:PUAN			TOTAL SECTOR	97.341.362
137	3607147000001	CUADRO ESTACION PIEDRA ECHADA	000	1986 85	00 00 00 45000	0
275	3607147200100	VIA PRINCIPAL	02	1907 85	25 82 00 45201	96.400.000
343	3607147600000	RED TELEGRAFICA Y TELEFONICA	00	1986 85	50 03 47 45301	941.361
343	3607147603000	APARATOS BLDCK	00	1907 85	30 82 00 45304	1
SECTOR:41964	PR:BUENOS AIRES	DTO:PUAN	EST:		TOTAL SECTOR	97.341.362
142	3607155000001	ZONA VIA DE KM 102960 A 111451	000	1986 85	00 00 00 45000	0
275	3607155200100	VIA PRINCIPAL	01	1907 85	25 82 00 45201	4.092.662.000
343	3607155600000	RED TELEGRAFICA Y TELEFONICA	00	1986 85	50 03 47 45301	39.965.336
SECTOR:41970	PR:BUENOS AIRES	DTO:PUAN	EST:		TOTAL SECTOR	4.132.627.336
137	3607163000001	CUADRO ESTACION FELIPE SOLA	000	1986 85	00 00 00 45000	0
275	3607163200100	VIA PRINCIPAL	01	1907 85	25 82 00 45201	419.822.000
275	3607163200200	VIA AUXILIAR	01	1907 85	50 82 00 45202	1.270.070.000
310	3607163400100	ESTACION FELIPE SOLA	00	1907 85	50 82 00 45101	65.940.000
332	3607163400200	GALPON CARGALES N 1	12	1907 85	30 82 00 45102	8.750.000
332	3607163400300	GALPON CEREALES N 2	22	1907 85	30 82 00 45102	23.625.000
332	3607163400400	GALPON CEREALES N 3	22	1907 85	30 82 00 45102	15.750.000
332	3607163400500	GALPON CEREALES N 4	22	1907 85	30 82 00 45102	15.750.000
332	3607163400600	GALPON CEREALES N 5	22	1907 85	30 82 00 45102	15.750.000
332	3607163400700	GALPON CEREALES N 6	22	1907 85	30 82 00 45102	15.750.000
332	3607163400800	GALPON CEREALES N 7	22	1907 85	30 82 00 45102	15.750.000
279	3607163401300	PLANTA DE SILOS FELIPE SOLA	00	1969 85	30 20 10 45102	23.625.000
343	3607163600000	RED TELEGRAFICA Y TELEFONICA	00	1986 85	50 03 47 45301	105.000.000
343	3607163603000	APARATOS BLDCK	00	1907 85	30 82 00 45304	4.099.617
344	3607163710100	REF DE ALUMBRADO ELECTRICO	35	1963 85	40 26 14 45401	304.559
346	3607163800100	INSTALACIONES PARA AGUA POTABLE	24	1907 85	30 82 00 45501	1
SECTOR:41980	PR:BUENOS AIRES	DTO:PUAN	EST:		TOTAL SECTOR	1.984.236.178
142	3607171000001	ZONA VIA DE KM 112322 A 126691	000	1986 85	00 00 00 45000	0
275	3607171200100	VIA PRINCIPAL	01	1907 85	25 82 00 45201	5.925.858.000
274	3607171300100	PUENTE DE KM 116989	01	1910 85	50 79 00 45204	40.000.000
343	3607171600000	RED TELEGRAFICA Y TELEFONICA	00	1986 85	50 03 47 45301	67.631.841
SECTOR:41990	PR:BUENOS AIRES	DTO:PUAN	EST:		TOTAL SECTOR	7.033.489.841
137	3607198000001	CUADRO ESTACION 17 DE AGOSTO	000	1986 85	00 00 00 45000	0
275	3607198200100	VIA PRINCIPAL	01	1907 85	25 82 00 45201	420.304.000
275	3607198200200	VIA AUXILIAR	01	1907 85	50 82 00 45202	1.015.092.000
332	3607198400200	GALPON CARGALES N 1	22	1907 85	30 82 00 45102	8.750.000
332	3607198400300	GALPON CEREALES N 2	22	1907 85	30 82 00 45102	31.500.000
332	3607198400400	GALPON CEREALES N 3	22	1907 85	30 82 00 45102	23.625.000
332	3607198400500	GALPON CEREALES N 4	22	1907 85	30 82 00 45102	31.500.000
332	3607198400600	GALPON CEREALES N 5	22	1907 85	30 82 00 45102	15.750.000

LINIA: ROCA

NOM NRO.DE.IDEN. DIRECCION O DESCRIPCION DEL BIEN MAGNITUD CC APSE AC VU VT VR CTACO VALOR NETO

SECTOR:41990 PR:BUENOS AIRES DTO:PUAN EST:4207 17 DE AGOSTO DE KM 0126.691 A KM 0127.563C

332	3607198400700	GALPON CEREALES N 6 17 DE AGOSTO	000000900	22	1907	85	30	82	00	45102	31.500.000
279	3607198401000	PLANTA DE SILOS 17 DE AGOSTO	000000500	21	1969	85	30	20	10	45102	7.500.000
343	3607198600000	RED TELEGRAFICA Y TELEFONICA	000000872	00	1986	85	50	03	47	45301	4.104.318
343	3607198603000	APARATOS BLDCK	000000002	00	1907	85	30	82	00	45304	1
TOTAL SECTOR											1.589.625.319

SECTOR:42000 PR:BUENOS AIRES DTO:PUAN EST: DE KM 0127.563 A KM 0141.635Z

142	3607229000001	ZONA VIA DE KM 127553 A 141635 000	000574719	00	1986	85	00	00	00	45000	0
275	3607229200100	VIA PRINCIPAL	023314072	01	1907	85	25	82	00	45201	5.782.704.000
343	3607229600000	RED TELEGRAFICA Y TELEFONICA	000014072	00	1986	85	50	03	47	45301	66.233.925
TOTAL SECTOR											5.848.937.925

SECTOR:42010 PR:BUENOS AIRES DTO:PUAN EST:4208 BORDENAVE DE KM 0141.635 A KM 0143.645C

137	3607236000001	CUADRO ESTACION BORDENAVE	000201936	00	1986	85	00	00	00	45000	0
275	3607236200100	VIA PRINCIPAL	023302010	01	1907	85	25	82	00	45201	968.820.000
275	3607236200200	VIA AUXILIAR	033302488	01	1907	85	50	82	00	45202	1.199.216.000
332	3607236400200	GALPON CARGAS N 1 BORDENAVE	000000250	12	1907	85	30	82	00	45102	8.750.000
332	3607236400300	GALPON CEREALES N 2 BORDENAVE	000000575	22	1907	85	30	82	00	45102	23.625.000
332	3607236400400	GALPON CEREALES N 3 BORDENAVE	000000575	22	1907	85	30	82	00	45102	23.625.000
332	3607236400500	GALPON CEREALES N 4 BORDENAVE	000001575	22	1907	85	30	82	00	45102	55.125.000
343	3607236600000	RED TELEGRAFICA Y TELEFONICA	000002010	00	1986	85	50	03	47	45301	9.460.645
343	3607236603000	APARATOS BLDCK	000000002	00	1907	85	30	82	00	45304	1
TOTAL SECTOR											2.288.621.646

SECTOR:42020 PR:BUENOS AIRES DTO:PUAN EST: DE KM 0143.645 A KM 0158.714Z

142	3607252000000	ZONA VIA DE KM 143645 A 158714 000	000007000	00	1986	85	00	00	00	45000	0
142	3607252000001	ZONA VIA DE KM 143645 A 158714 000	000630407	00	1986	85	00	00	00	45000	0
275	3607252200100	VIA PRINCIPAL	023315069	01	1907	85	25	82	00	45201	7.263.258.000
343	3607252600000	RED TELEGRAFICA Y TELEFONICA	000015069	00	1986	85	50	03	47	45301	70.926.597
TOTAL SECTOR											7.334.184.597

SECTOR:44980 PR:BUENOS AIRES DTO:CARLOS TEJEDOR EST: DE KM 0345.500 A KM 0346.800Z

142	3604369000001	ZONA VIA DE KM 345500 A 346800 000	000039000	00	1986	85	00	00	00	45000	0
275	3604369200100	VIA PRINCIPAL	023301300	01	1910	85	25	79	00	45201	562.900.000
TOTAL SECTOR											562.900.000

SECTOR:44990 PR:BUENOS AIRES DTO:CARLOS TEJEDOR EST:2856 BEAUGEY DE KM 0345.800 A KM 0347.800C

137	3604377000001	CUADRO ESTACION BEAUGEY	000200000	00	1986	85	00	00	00	45000	0
275	3604377200100	VIA PRINCIPAL	023301000	01	1910	85	25	79	00	45201	433.000.000
TOTAL SECTOR											433.000.000




EMILIO MARIA OGANDO (N)
ESCRIBANO ADSCRIPTO

711

659

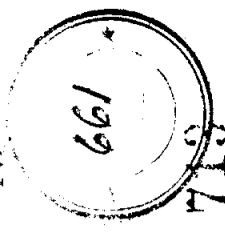


712



ESTACION DE MARCA OGANDO (N)
ESCRIBANA ADSCRIPTO

LINEA: ROCA	NOM NRO. DE IDEN.	DIRECCION D DESCRIPCION DEL BIEN	MAGNITUD CC	APSE AC	VU VT VR CTACO	VALOR NETO
SECTOR: 45000	PR: BUENOS AIRES	DTO: CARLOS TEJEDOR	EST:		DE KM 0347.800	A KM 0360.786Z
142	360438500001	ZONA VIA DE KM 347800 A 350786 000	000389640 00	1986 85	00 00 00 45000	0
275	3604385200100	VIA PRINCIPAL	023313023 01	1910 85	25 79 00 45201	5.638.959.000
					TOTAL SECTOR	5.638.959.000
SECTOR: 45010	PR: BUENOS AIRES	DTO: CARLOS TEJEDOR	EST: 2857 MARUCHA		DE KM 0360.786	A KM 0361.900C
137	3604393000001	CUADRO ESTACION MARUCHA	000 000215311 00	1986 85	00 00 00 45000	0
275	3604393200100	VIA PRINCIPAL	023301082 01	1910 85	25 79 00 45201	468.506.000
275	3604393200200	VIA AUXILIAR	023301480 02	1910 85	50 79 00 45202	640.840.000
332	3604393400400	GALPON ESTACION MARUCHA	000000504 22	1910 85	30 79 00 45102	17.640.000
					TOTAL SECTOR	1.126.986.000
SECTOR: 45020	PR: BUENOS AIRES	DTO: CARLOS TEJEDOR	EST:		DE KM 0361.900	A KM 0368.575Z
142	3604407000001	ZONA VIA DE KM 361900 A 358575 000	000204647 00	1986 85	00 00 00 45000	0
275	3604407200100	VIA PRINCIPAL	023306675 01	1910 85	25 79 00 45201	2.890.275.000
					TOTAL SECTOR	2.890.275.000
SECTOR: 45030	PR: BUENOS AIRES	DTO: PEHUAJO	EST:		DE KM 0368.575	A KM 0378.500Z
142	3604415000001	ZONA VIA DE KM 368575 A 378500 000	000296814 00	1986 85	00 00 00 45000	0
275	3604415200100	VIA PRINCIPAL	023310065 01	1910 85	25 79 00 45201	4.358.145.000
					TOTAL SECTOR	4.358.145.000
SECTOR: 45040	PR: BUENOS AIRES	DTO: PEHUAJO	EST: 2858 EL RECADO		DE KM 0378.500	A KM 0379.500C
137	3604423000001	CUADRO ESTACION EL RECADO	000200000 00	1986 85	00 00 00 45000	0
275	3604423200100	VIA PRINCIPAL	023301002 01	1910 85	25 79 00 45201	433.866.000
					TOTAL SECTOR	433.866.000
SECTOR: 45050	PR: BUENOS AIRES	DTO: PEHUAJO	EST:		DE KM 0379.500	A KM 0392.400Z
142	3604431000001	ZONA VIA DE KM 379500 A 392400 000	000500621 00	1986 85	00 00 00 45000	0
275	3604431200100	VIA PRINCIPAL	023312896 01	1910 85	25 79 00 45201	5.583.968.000
274	3604431300100	PUENTE KM 396 049	011000074 01	1910 85	50 79 00 45204	450.000.000
					TOTAL SECTOR	5.033.968.000
SECTOR: 45060	PR: BUENOS AIRES	DTO: PEHUAJO	EST: 2859 CAPITAN CASTRO		DE KM 0392.400	A KM 0393.400C
137	3604458000001	CUADRO ESTACION CAPITAN CASTRO 000	000200000 00	1986 85	00 00 00 45000	0
275	3604458200100	VIA PRINCIPAL	023301000 01	1910 85	25 79 00 45201	433.000.000
275	3604458200200	VIA AUXILIAR	023303420 09	1910 85	50 79 00 45202	1.480.860.000
332	3604458400300	GALPON Y ESTACION CAPITAN CASTRO	000000648 22	1910 85	30 79 00 45102	22.680.000
304	3604458401900	GALPON LOC CASTRO	000000540 22	1910 85	30 79 00 45102	18.900.000
					TOTAL SECTOR	13.580.000




LINEA: ROCA	NOM NRO.DE.IDEN.	DIRECCION O DESCRIPCION DEL BIEN	MAGNITUD CC	APSE AC	VU VT VR CTACD	VALDR NETO
SECTOR:45060	PR:BUENOS AIRES	DTO:PEHUAJD	EST:2859 CAPITAN CASTRO		DE KM 0392.400	A KM 0393.400C
204	3604458402000	GALPON DE CARGA EST	000000210 00	1910 85	50 78 00 45101	14.700.000
					TOTAL SECTOR	1.983.720.000
			EST:		DE KM 0393.400	A KM 0404.910Z
SECTOR:45070	PR:BUENOS AIRES	DTO:PEHUAJD				
142	3604466000001	ZONA VIA DE KM 392400 A 404910 000	000343939 00	1986 85	00 00 00 45000	0
275	3604466200100	VIA PRINCIPAL	023311501 01	1910 85	25 79 00 45201	4.979.933.000
344	3604465720100	RED DE SUMINISTRO USD INDUSTRIAL	000000020 13	1960 85	40 29 11 45402	9.367
					TOTAL SECTOR	4.979.942.367
			EST:		DE KM 0404.910	A KM 0405.919C
SECTOR:45090	PR:BUENOS AIRES	DTO:PEHUAJD	EST:2860 LA COTORRA			
137	3604474000001	CUADRO ESTACION LA COTORRA	000 000199999 00	1986 85	00 00 00 45000	0
275	3604474200100	VIA PRINCIPAL	023301073 01	1910 85	25 79 00 45201	464.609.000
					TOTAL SECTOR	464.609.000
			EST:		DE KM 0405.919	A KM 0423.374Z
SECTOR:45090	PR:BUENOS AIRES	DTO:TRENQUE LAUQUEN				
142	3604482000001	ZONA VIA DE KM 405919 A 423374 000	000523643 00	1986 85	00 00 00 45000	0
275	3604482200100	VIA PRINCIPAL	023317388 01	1910 85	25 79 00 45201	7.529.004.000
					TOTAL SECTOR	7.529.004.000
			EST:		DE KM 0423.374	A KM 0424.764C
SECTOR:45100	PR:BUENOS AIRES	DTO:TRENQUE LAUQUEN	EST:2861 LA CARRETA			
137	3604504000001	CUADRO ESTACION LA COTORRA	000 000304750 00	1986 85	00 00 00 45000	0
275	3604504200100	VIA PRINCIPAL	023301401 01	1910 85	25 79 00 45201	606.633.000
275	3604504200200	VIA AUXILIAR	023301500 02	1910 85	50 79 00 45202	649.500.000
332	3604504400300	GALPON N 1 EST LA CARRETA	000000640 22	1910 85	30 79 00 45102	22.400.000
332	3604504400400	GALPON N 2 EST LA CARRETA	000000240 22	1910 85	30 79 00 45102	8.400.000
					TOTAL SECTOR	1.286.933.000
			EST:		DE KM 0424.764	A KM 0431.535Z
SECTOR:45110	PR:BUENOS AIRES	DTO:TRENQUE LAUQUEN				
142	3604512000001	ZONA VIA DE KM 424754 A 431535 000	000203130 00	1986 85	00 00 00 45000	0
275	3604512200100	VIA PRINCIPAL	023306771 01	1910 85	25 79 00 45201	2.931.843.000
					TOTAL SECTOR	2.931.843.000
			EST:		DE KM 0431.535	A KM 0438.436Z
SECTOR:45120	PR:BUENOS AIRES	DTO:CASEROS				
142	3604530000001	ZONA VIA DE KM 431535 A 438436 000	000207039 00	1986 85	00 00 00 45000	0
275	3604530200100	VIA PRINCIPAL	023306902 01	1910 85	25 79 00 45201	2.988.566.000
					TOTAL SECTOR	2.988.566.000



EMILIO MARIA OGANDO (D)
ESCRIBANO ADSCRIPTO

A N E X O 7.7.1. - I N M U E B L E S

LINEA: ROCA	NOM NRO.DE.IDEN.	DIRECCION D DESCRIPCION DEL BIEN	MAGNITUD CC	APSE AC	VU VT VR CTACO	VALOR NETO
SECTOR:45130	PR:BUENOS AIRES	DTO:CASERDJS	EST:2862	MOURAS	DE KM 0438.436	A KM 0439.540C
137	3604547000001	CUADRO ESTACION MJURAS	000	000218757 00	00 00 00 45000	0
275	3604547200100	VIA PRINCIPAL	023300967 01	1986 85	25 79 00 45201	418.711.000
275	3604547200200	VIA AUXILIAR	023301360 02	1910 85	50 79 00 45202	588.880.000
332	3604547400500	GALPON N 1 EST MJURAS	000000756 21	1910 85	30 79 00 45102	26.460.000
332	3604547400600	GALPON N 2 EST MJURAS	000000648 21	1910 85	30 79 00 45102	22.680.000
					TOTAL SECTOR	1.056.731.000
SECTOR:45140	PR:BUENOS AIRES	DTO:CASERDJS	EST:		DE KM 0439.540	A KM 0459.187Z
142	3604555000001	ZONA VIA DE KM 439540 A 459187	000	000588603 00	00 00 00 45000	0
275	3604555200100	VIA PRINCIPAL	023319765 01	1986 85	25 79 00 45201	8.558.245.000
					TOTAL SECTOR	8.558.245.000
SECTOR:45150	PR:BUENOS AIRES	DTO:CASERDJS	EST:2863	MASUREL	DE KM 0459.187	A KM 0450.254C
137	3604563000001	CUADRO ESTACION MASUREL	000	000195000 00	00 00 00 45000	0
275	3604563200100	VIA PRINCIPAL	023301068 01	1986 85	25 79 00 45201	462.444.000
275	3604563200200	VIA AUXILIAR	023301500 02	1910 85	50 79 00 45202	649.500.000
332	3604563400400	GALPON N 1 EST MASUREL	000000648 22	1910 85	30 79 00 45102	22.680.000
332	3604563400500	GALPON N 2 EST MASUREL	000000360 22	1910 85	30 79 00 45102	12.600.000
					TOTAL SECTOR	1.147.224.000
SECTOR:45160	PR:BUENOS AIRES	DTO:CASERDJS	EST:		DE KM 0460.254	A KM 0475.742Z
142	3604571000001	ZONA VIA DE KM 460254 A 475742	000	000464634 00	00 00 00 45000	0
275	3604571200100	VIA PRINCIPAL	023315491 01	1986 85	25 79 00 45201	5.707.603.000
					TOTAL SECTOR	5.707.603.000
SECTOR:45170	PR:BUENOS AIRES	DTO:CASERDJS	EST:2864	LURO	DE KM 0475.742	A KM 0476.747C
137	3604598000001	CUADRO ESTACION LURO	000	000196000 00	00 00 00 45000	0
275	3604598200100	VIA PRINCIPAL	023301000 01	1986 85	25 79 00 45201	433.000.000
275	3604598200200	VIA AUXILIAR	023301460 02	1910 85	50 79 00 45202	632.180.000
332	3604598401100	GALPON N 1 ESTACION LURO	000000648 22	1910 85	30 79 00 45102	22.680.000
332	3604598401200	GALPON N 2 ESTACION	000000648 22	1910 85	30 79 00 45102	22.680.000
332	3604598401300	GALPON N 3 ESTACION	000000270 22	1910 85	30 79 00 45102	9.450.000
					TOTAL SECTOR	1.119.990.000
SECTOR:45180	PR:BUENOS AIRES	DTO:CASERDJS	EST:		DE KM 0476.747	A KM 0493.400Z
142	3604601000001	ZONA VIA DE KM 475747 A 493400	000	000677339 00	00 00 00 45000	0
275	3604601200100	VIA PRINCIPAL	023316764 01	1986 85	25 79 00 45201	7.258.812.000
274	3604601300100	PUENTE KM 497 OR6	011000059 01	1910 85	50 79 00 45204	450.000.000
					TOTAL SECTOR	7.708.812.000



LINEA: ROCA	NOM NRO.DF.IDEN.	DIRECCION D DESCRIPCION DEL BIEN	MAGNITUD CC	APSE AC	VU VT VR CTACO	VALOR NETO
	SECTOR:45190	PR:BUENOS AIRES DTO:CASEROS	EST:2865	LA COPETA	DE KM 0493.400	A KM 0494.400C
137	3604628000001	CUADRO ESTACION LA COPETA	000	000200000 00	00 00 00 45000	0
275	3604628200100	VIA PRINCIPAL	023301000 01	1986 85	25 79 00 45201	433.000.000
					TOTAL SECTOR	433.000.000
	SECTOR:45200	PR:BUENOS AIRES DTO:CASEROS	EST:		DE KM 0494.400	A KM 0508.402Z
142	3604636000001	ZONA VIA DE KM 494400 A 508402 000	000486325 00	1986 85	00 00 00 45000	0
275	3604636200100	VIA PRINCIPAL	023314002 01	1910 85	25 79 00 45201	5.062.866.000
274	3604636300100	PUENTE CM 498 494	011000043 01	1910 85	50 79 00 45204	450.000.000
274	3604636300200	PUENTE CM 502 019	011000010 01	1910 85	50 79 00 45204	40.000.000
274	3604636300300	PUENTE CM 502 100	021000040 01	1910 85	50 79 00 45204	450.000.000
274	3604636300400	PUENTE CM 503 999	021000010 01	1910 85	50 79 00 45204	40.000.000
274	3604636300500	PUENTE CM 504 411	021000016 01	1910 85	50 79 00 45204	100.000.000
					TOTAL SECTOR	7.142.866.000
	SECTOR:45210	PR:BUENOS AIRES DTO:GUAMINI	EST:		DE KM 0508.402	A KM 0512.300Z
142	3604644000001	ZONA VIA DE KM 508402 A 512300 000	000968768 00	1986 85	00 00 00 45000	0
275	3604644200100	VIA PRINCIPAL	023303893 01	1910 85	25 79 00 45201	1.685.669.000
					TOTAL SECTOR	1.685.669.000
	SECTOR:45220	PR:BUENOS AIRES DTO:GUAMINI	EST:2866	LA NEVADA	DE KM 0512.300	A KM 0513.300C
137	3604652000001	CUADRO ESTACION LA NEVADA	000	000200000 00	00 00 00 45000	0
275	3604652200100	VIA PRINCIPAL	023301000 01	1986 85	25 79 00 45201	433.000.000
275	3604652200200	VIA AUXILIAR	023301120 02	1910 85	50 79 00 45202	484.960.000
332	3604652400400	GALPON N 1 ESTACION	000000540 22	1910 85	30 79 00 45102	18.900.000
332	3604652400500	GALPON N 2 ESTACION	000001008 22	1910 85	30 79 00 45102	35.280.000
332	3604652400600	GALPON N 3 ESTACION	000000648 22	1910 85	30 79 00 45102	22.680.000
					TOTAL SECTOR	994.820.000
	SECTOR:45230	PR:BUENOS AIRES DTO:GUAMINI	EST:		DE KM 0513.300	A KM 0523.678Z
142	3604670000001	ZONA VIA DE KM 513300 A 523678 000	000311343 00	1986 85	00 00 00 45000	0
275	3604670200100	VIA PRINCIPAL	023310378 01	1910 85	25 79 00 45201	4.493.674.000
					TOTAL SECTOR	4.493.674.000
	SECTOR:45240	PR:BUENOS AIRES DTO:CORONEL SUAREZ	EST:		DE KM 0523.678	A KM 0526.900Z
142	3604687000001	ZONA VIA DE KM 523678 A 525900 000	000096557 00	1986 85	00 00 00 45000	0
275	3604687200100	VIA PRINCIPAL	023303196 01	1910 85	25 79 00 45201	1.383.868.000
					TOTAL SECTOR	1.383.868.000



716



EMILIO RAYNA OGANDO (N)
ESCRIBANO ADSCRIPTO

LINEA: ROCA	NOM NRO.DE.IDEN.	DIRECCION D DESCRIPCION DEL BIEN	MAGNITUD CC	APSE AC	VU VT VR CTACO	VALOR NETO
	SECTOR:45250	PR:BUENOS AIRES DTO:CORONEL SUAREZ	EST:2867	HUANGUELEN	DE KM 0526.900	A KM 0527.900C
137	3604695000001	CUADRO ESTACION HJANGUELEN	000	1986 85	00 00 00 45000	0
275	36046952000100	VIA PRINCIPAL	023301023 01	1910 85	25 79 00 45201	442.959.000
275	3604695200200	VIA AUXILIAR	023302094 03	1910 85	50 79 00 45202	906.702.000
204	3604695400100	GALPON EST HUANGUELEN	000000038 22	1950 85	50 39 11 45101	2.660.000
332	3604695400200	GALPON N 1	000000864 22	1910 85	30 79 00 45102	30.240.000
332	3604695400300	GALPON N 2	000000648 22	1910 85	30 79 00 45102	22.680.000
332	3604695400400	GALPON N 5	000000540 22	1910 85	30 79 00 45102	18.900.000
				TOTAL SECTOR		1.424.141.000
	SECTOR:45260	PR:BUENOS AIRES DTO:CORONEL SUAREZ	EST:		DE KM 0527.900	A KM 0543.731Z
142	3604700000001	ZONA VIA DE KM 527900 A 543731	000	1986 85	00 00 00 45000	0
275	3604709200100	VIA PRINCIPAL	000476221 00	1910 85	25 79 00 45201	5.856.988.000
			023315936 01		TOTAL SECTOR	5.856.988.000
	SECTOR:45270	PR:BUENOS AIRES DTO:CORONEL SUAREZ	EST:2868	ZENTENA	DE KM 0543.731	A KM 0544.731C
137	3604717000001	CUADRO ESTACION ZENTENA	000	1986 85	00 00 00 45000	0
275	3604717200100	VIA PRINCIPAL	023301000 01	1910 85	25 79 00 45201	433.000.000
275	3604717200200	VIA AUXILIAR	023301230 02	1910 85	50 79 00 45202	532.590.000
332	3604717400300	GALPON EST ZENTENA N 1	000000270 21	1910 85	30 79 00 45102	9.450.000
332	3604717400400	GALPON EST ZENTENA N 2	000000648 21	1910 85	30 79 00 45102	22.680.000
				TOTAL SECTOR		997.720.000
	SECTOR:45280	PR:BUENOS AIRES DTO:CORONEL SUAREZ	EST:		DE KM 0544.731	A KM 0557.524Z
142	3604725000001	ZONA VIA DE KM 544731 A 557524	000	1986 85	00 00 00 45000	0
275	3604725200100	VIA PRINCIPAL	000182837 00	1910 85	25 79 00 45201	5.538.936.000
			023312792 01		TOTAL SECTOR	5.538.936.000
	SECTOR:45290	PR:BUENOS AIRES DTO:CORONEL SUAREZ	EST:2869	LA PRIMAVERA	DE KM 0557.524	A KM 0558.523C
137	3604733000001	CUADRO ESTACION LA PRIMAVERA	000	1986 85	00 00 00 45000	0
275	3604733200100	VIA PRINCIPAL	023300999 01	1910 85	25 79 00 45201	432.567.000
332	3604733400400	GALPON	000000368 22	1910 85	30 77 00 45102	1.840.000
				TOTAL SECTOR		434.407.000
	SECTOR:45300	PR:BUENOS AIRES DTO:CORONEL SUAREZ	EST:		DE KM 0558.523	A KM 0571.749Z
142	3604741000000	ZONA VIA DE KM 559523 A 571749	000	1986 85	00 00 00 45000	0
142	3604741000001	ZONA VIA DE KM 559523 A 571749	000	1986 85	00 00 00 45000	0
275	3604741200100	VIA PRINCIPAL	000296716 00	1910 85	25 79 00 45201	5.725.126.000
274	3604741300100	PUENTE KM 570 756	011000010 01	1910 85	50 79 00 45204	40.000.000
274	3604741300200	PUENTE ALTO NIVEL KM 571 175	011000069 01	1910 85	50 79 00 45204	450.000.000
343	3604741600000	RED TELEGRAFICA Y TELEFONICA	000013226 00	1955 85	50 34 16 45301	15.053.521
				TOTAL SECTOR		6.230.179.521



EMILIO MARIA OGANDO
SECRETARIO ADSCRITO

LINEA: ROCA

NOM	NRD. DE IDEN.	DIRECCION O DESCRIPCION DEL BIEN	MAGNITUD	CC	APSE	AC	VU	VT	VR	CTACO	DE	VALOR NETO
SECTOR: 45310 PR: BUENOS AIRES DTO: CORONEL SUAREZ EST: 2870 CORONEL SUAREZ A KM 0571.749 A KM 0572.749C												
137	3604768000000	CUADRO ESTACION CORONEL SJAREZ 000	000195392	00	1986	85	00	00	00	45000		0
275	36047682000100	VIA PRINCIPAL	023301000	01	1910	85	25	79	00	45201		433.000.000
275	36047682000200	VIA AUXILIAR	023304230	07	1910	85	50	79	00	45202		1.631.590.000
204	36047684000100	GALPON EST C SUAREZ	00000254	22	1910	85	50	79	00	45101		17.780.000
204	36047684000200	GALPON EST C SUAREZ	00000130	22	1910	85	50	79	00	45101		9.100.000
332	3604768401200	GALPON EST C SUAREZ	000000214	22	1910	85	30	79	00	45102		7.490.000
332	3604768401300	GALPON V I	000001210	22	1910	85	30	79	00	45102		42.350.000
331	3604768401400	GARAGES Y CASILLAS	000000326	00	1910	85	30	79	00	45102		34.230.000
210	3604768401500	EDIFICIO ESTACION	000000530	00	1910	85	50	79	00	45101		111.300.000
332	3604768401500	GALPON V3 EST SUAREZ	000000648	22	1910	85	30	77	00	45102		22.680.000
332	3604768401700	GALPON V3 EST SUAREZ	00001164	22	1910	85	30	77	00	45102		40.740.000
343	3604768500000	RED TELEGRAFICA Y TELEFONICA	00001000	00	1955	85	50	34	16	45301		1.138.175
343	3604768500000	TREN CONTROL	00000001	00	1910	85	30	79	00	45304		1
344	3604768710100	RED DE ALUMBRADO ELECTRICO	004040075	35	1945	85	40	44	00	45401		91.835
344	3604768720100	RED DE SUMINISTRO USO INDUSTRIAL	000000196	13	1960	85	40	29	11	45402		1
346	3604768800100	INST PARA AGUA POTABLE	021001060	24	1910	85	30	79	00	45501		1
TOTAL SECTOR											2.551.490.013	

SECTOR: 45320 PR: BUENOS AIRES DTO: CORONEL SUAREZ EST:												
142	3604822000001	ZONA VIA DE KM 572749 A 596349 000	000417532	00	1986	85	00	00	00	45000		0
275	3604822000100	VIA PRINCIPAL	023313598	01	1910	85	25	79	00	45201		5.887.934.000
274	3604822000100	PUENTE CM 581 750	021000040	01	1910	85	50	79	00	45204		450.000.000
274	3604822000200	PUENTE CM 581 800	021000018	01	1910	85	50	79	00	45204		100.000.000
274	3604822000300	PUENTE CM 592 669	021000015	01	1910	85	50	79	00	45204		100.000.000
274	3604822000400	PUENTE CM 593 088	011000020	01	1910	85	50	79	00	45204		100.000.000
274	3604822000500	PUENTE CM 595 521	011000053	01	1910	85	50	79	00	45204		450.000.000
TOTAL SECTOR											7.087.934.000	

SECTOR: 45330 PR: BUENOS AIRES DTO: CORONEL SUAREZ EST: 2871 BATHURST DE KM 0586.349 A KM 0587.349C												
137	3604849000001	CUADRO ESTACION BATHURST	000200000	00	1986	85	00	00	00	45000		0
275	3604849200100	VIA PRINCIPAL	023301000	01	1910	85	25	79	00	45201		433.000.000
TOTAL SECTOR											433.000.000	

SECTOR: 45340 PR: BUENOS AIRES DTO: CORONEL SUAREZ EST:												
142	3604857000001	ZONA VIA DE KM 587349 A 601899 000	000417059	00	1986	85	00	00	00	45000		0
275	3604857200100	VIA PRINCIPAL	023314559	01	1910	85	25	79	00	45201		6.304.047.000
274	3604857300100	PUENTE CM 589 650	011000020	01	1910	85	50	79	00	45204		100.000.000
274	3604857300200	PUENTE CM 598 778	011000010	01	1910	85	50	79	00	45204		40.000.000
TOTAL SECTOR											6.444.047.000	

SECTOR: 45350 PR: BUENOS AIRES DTO: CORONEL SUAREZ EST: 2872 D'ORBIGNY DE KM 0601.899 A KM 0602.899C												
137	3604865000001	CUADRO ESTACION D'ORBIGNY	000243091	00	1986	85	00	00	00	45000		0
275	3604865200100	VIA PRINCIPAL	023301000	01	1910	85	25	79	00	45201		433.000.000
204	3604865200200	VIA AUXILIAR	023301900	02	1910	85	50	79	00	45202		822.700.000
332	36048654000400	GALPON N 1	000000668	22	1910	85	30	79	00	45102		23.380.000
332	36048654000500	GALPON N 4	000000648	22	1910	85	30	79	00	45102		22.680.000



EMILIO MARIA ORLANDO (U)
ESCRIBANO ADSCRIPTE

A N E X O 7.7.1. - I N M U E B L E S


LINEA: ROCA	NOM NRO.DE.IDEN.	DIRECCION D DESCRIPCION DEL BIEN	MAGNITUD CC	APSE AC	VU VT VR CTACO	VALOR NETO
SECTOR:45350	PR:BUENOS AIRES	DTO:CORONEL SUAREZ	EST:2872	D'ORBIGNY	DE KM 0501.899	A KM 0602.899C
SECTOR:45360	PR:BUENOS AIRES	DTO:CORONEL SUAREZ	EST:		TOTAL SECTOR	1.301.760.000
					DE KM 0502.899	A KM 0618.349Z
142	3604873000001	ZONA VIA DE KM 602899 A 618349 000	000463500 00	1986 85	00 00 00 45000	0
275	3604873200100	VIA PRINCIPAL	023315447 01	1910 85	25 79 00 45201	6.688.551.000
274	3604873300100	PUENTE KM 607 545	011000010 01	1910 85	50 79 00 45204	40.000.000
274	3604873300200	PUENTE KM 611 578	011000015 01	1910 85	50 79 00 45204	100.000.000
274	3604873300300	PUENTE KM 615 650	011000012 01	1910 85	50 79 00 45204	100.000.000
TOTAL SECTOR						1.301.760.000
SECTOR:45370	PR:BUENOS AIRES	DTO:CORONEL SUAREZ	EST:2873	QUI IHUAL	DE KM 0518.349	A KM 0619.349C
SECTOR:45380	PR:BUENOS AIRES	DTO:CORONEL SUAREZ	EST:		TOTAL SECTOR	1.099.260.000
					DE KM 0519.349	A KM 0623.785Z
137	3604881000001	CUADRO ESTACION QUIAHUAL	000200000 00	1986 85	00 00 00 45000	0
275	3604881200100	VIA PRINCIPAL	023301000 01	1910 85	25 79 00 45201	433.000.000
372	3604881200200	VIA AUXILIAR	023301365 02	1910 85	30 79 00 45202	591.045.000
332	3604881401400	GARAGE ESTACION	000000079 22	1910 85	30 79 00 45102	2.765.000
332	3604881401500	GALPON N 1	000000648 21	1910 85	30 79 00 45102	22.680.000
332	3604881401600	GALPON N 2	000000270 22	1910 85	30 79 00 45102	9.450.000
332	3604881401700	GALPON N 3	000000432 22	1910 85	30 79 00 45102	15.120.000
332	3604881401900	GALPON N 4 EST GUIRIH	000000720 22	1910 85	30 77 00 45102	25.200.000
TOTAL SECTOR						1.099.260.000
SECTOR:45390	PR:BUENOS AIRES	DTO:CORONEL SUAREZ	EST:		TOTAL SECTOR	2.120.788.000
					DE KM 0523.785	A KM 0633.749Z
142	3604903000001	ZONA VIA DE KM 619349 A 623785 000	000182534 00	1986 85	00 00 00 45000	0
275	3604903200100	VIA PRINCIPAL	023304436 01	1910 85	25 79 00 45201	1.920.788.000
274	3604903300100	PUENTE KM 622 523	011000012 01	1910 85	50 79 00 45204	100.000.000
274	3604903300200	PUENTE KM 623 053	011000015 01	1910 85	50 79 00 45204	100.000.000
TOTAL SECTOR						2.120.788.000
SECTOR:45300	PR:BUENOS AIRES	DTO:GENERAL LAMADRID	EST:		TOTAL SECTOR	4.309.649.000
					DE KM 0533.749	A KM 0634.749C
142	3604911000001	ZONA VIA DE KM 623795 A 633749 000	000298623 00	1986 85	00 00 00 45000	0
275	3604911200100	VIA PRINCIPAL	023309953 01	1910 85	25 79 00 45201	4.309.649.000
TOTAL SECTOR						4.309.649.000
SECTOR:45400	PR:BUENOS AIRES	DTO:GENERAL LAMADRID	EST:2874	RAULET	DE KM 0533.749	A KM 0634.749C
SECTOR:45400	PR:BUENOS AIRES	DTO:GENERAL LAMADRID	EST:		TOTAL SECTOR	958.360.000
					DE KM 0533.749	A KM 0634.749C
137	3604938000001	CUADRO ESTACION RAULET	000200000 00	1986 85	00 00 00 45000	0
275	3604938200100	VIA PRINCIPAL	023301000 01	1910 85	25 79 00 45201	433.000.000
275	3604938200200	VIA AUXILIAR	023301110 02	1910 85	50 79 00 45202	480.630.000
332	3604938400300	GALPON N 1 EST RAULET	000000270 22	1910 85	30 79 00 45102	9.450.000
332	3604938400400	GALPON N 2 EST RAULET	000000360 22	1910 85	30 79 00 45102	12.600.000
332	3604938400500	GALPON N 3 EST RAULET	000000648 22	1910 85	30 79 00 45102	22.680.000
TOTAL SECTOR						958.360.000



EMILIO MARA GARCIA (M)
SECRETARIO ADMINISTRATIVO


A N E X O 7.7.1. - I N M U E B L E S

LINEA: ROCA	NOM NRO.DE.IDEN.	DIRECCION 3 DESCRIPCION DEL BIEN	MAGNITUD CC	APSE AC	VU VT VR CTACO	VALDR NETO
SECTOR:45410	PR:BUENOS AIRES	DTO:GENERAL LAMADRID	EST:		DE KM 0534.749	A KM 0636.072Z
142	3604945000001	ZONA VIA DE KM 534749 A 635072 000	000039690 00	1986 85	00 00 00 45000	572.859.000
275	3604946200100	VIA PRINCIPAL	023301323 01	1910 85	25 79 00 45201	
					TOTAL SECTOR	572.859.000
SECTOR:45420	PR:BUENOS AIRES	DTO:CORONEL PRINGLES	EST:		DE KM 0536.072	A KM 0647.880Z
142	3604954000001	ZONA VIA DE KM 535072 A 647880 000	000388651 00	1986 85	00 00 00 45000	0
275	3604954200100	VIA PRINCIPAL	023311804 01	1910 85	25 79 00 45201	5.111.132.000
274	3604954300100	PUENTE KM 646 266	011000046 01	1910 85	50 79 00 45204	450.000.000
					TOTAL SECTOR	5.561.132.000
SECTOR:45450	PR:BUENOS AIRES	DTO:CORONEL PRINGLES	EST:2877 PILLAHUINCO		DE KM 0560.818	A KM 0661.818C
137	3605012000001	CUADRO ESTACION PILLAHUINCO 000	000200000 00	1986 85	00 00 00 45000	0
275	3605012200100	VIA PRINCIPAL	023301000 01	1910 85	25 79 00 45201	433.000.000
274	3605012400200	VIA AUXILIAR	033301220 01	1910 85	50 79 00 45202	528.260.000
332	3605012400200	GALPON CARGAS	000000750 22	1910 85	30 79 00 45102	3.750.000
332	3605012400300	GALPON CEREALES PILLAHUINCO	000000800 22	1910 85	30 79 00 45102	4.000.000
					TOTAL SECTOR	969.010.000
SECTOR:45460	PR:BUENOS AIRES	DTO:CORONEL PRINGLES	EST:		DE KM 0561.818	A KM 0677.418Z
142	3605039000001	ZONA VIA DE KM 561818 A 677418 000	000830299 00	1986 85	00 00 00 45000	0
275	3605039200100	VIA PRINCIPAL	023315600 01	1910 85	25 79 00 45201	5.754.800.000
274	3605039300100	PUENTE DE KM 671578	011000010 01	1925 85	50 64 00 45204	40.000.000
274	3605039300200	PUENTE DE KM 675545	011000010 01	1925 85	50 64 00 45204	40.000.000
274	3605039300300	PUENTE DE KM 675752	011000010 01	1925 85	50 64 00 45204	40.000.000
					TOTAL SECTOR	5.874.800.000
SECTOR:45470	PR:BUENOS AIRES	DTO:CORONEL PRINGLES	EST:2878 EL PENSAMIENTO		DE KM 0577.418	A KM 0678.418C
137	3605047000001	CUADRO ESTACION EL PENSAMIENTO 000	000200000 00	1986 85	00 00 00 45000	0
275	3605047200100	VIA PRINCIPAL	023301000 01	1910 85	25 79 00 45201	433.000.000
274	3605047200200	VIA AUXILIAR	023301300 01	1910 85	50 79 00 45202	562.900.000
332	3605047400200	GALPON CARGAS N 1 EL PENSAMIENTO	000000500 22	1910 85	30 79 00 45102	2.500.000
332	3605047400300	GALPON CEREALES N 2 EL PENSAMIENTO	000000750 22	1910 85	30 79 00 45102	3.750.000
332	3605047400400	GALPON CEREALES N 3 EL PENSAMIENTO	000000900 22	1910 85	30 79 00 45102	4.500.000
					TOTAL SECTOR	1.006.650.000
SECTOR:45480	PR:BUENOS AIRES	DTO:CORONEL PRINGLES	EST:		DE KM 0578.418	A KM 0685.718Z
142	3605063000001	ZONA VIA KM 678418 A 683718 000	000376219 00	1986 85	00 00 00 45000	0
275	3605063200100	VIA PRINCIPAL	023307300 01	1910 85	25 79 00 45201	3.160.900.000
274	3605063300100	PUENTE DE KM 683610	011000010 01	1925 85	50 64 00 45204	40.000.000
					TOTAL SECTOR	3.200.900.000




EMILIO MARIA OGANDO (H)
ESCRIBANO ADSCRIPTO

LINEA: ROCA	VOM NRO.DE.IDEN.	DIRECCION O DESCRIPCION DEL BIEN	MAGNITUD	CC	APSE	AC	VU VT VR CTACO	DE KM	VALOR NETO
	SECTOR:45490	PR:BUENOS AIRES	DTO:CORONEL PRINGLES	EST:2879	LAS MOSTAZAS			DE KM 0585.718	A KM 0686.718C
	137	3605071000001	CUADRO ESTACION LAS MOSTAZAS	000	000200000	00	00 00 00	45000	0
	275	3605071200100	VIA PRINCIPAL	01	023301000	01	25 79 00	45201	433.000.000
	275	3605071200200	VIA AUXILIAR	01	033301640	01	50 79 00	45202	710.120.000
	332	3605071400200	GALPON CARGAS N1 LAS MOSTAZAS	22	000000500	22	30 79 00	45102	3.000.000
							TOTAL SECTOR		1.146.120.000
	SECTOR:45500	PR:BUENOS AIRES	DTO:CORONEL PRINGLES	EST:				DE KM 0586.718	A KM 0697.148Z
	142	3605101000001	ZONA VIA DE KM 685718 A 697148	000	000399422	00	00 00 00	45000	0
	275	3605101200100	VIA PRINCIPAL	01	023310430	01	25 79 00	45201	4.516.190.000
							TOTAL SECTOR		4.516.190.000
	SECTOR:45510	PR:BUENOS AIRES	DTO:CORONEL PRINGLES	EST:2880	EL DIVISORIO			DE KM 0597.148	A KM 0698.230C
	137	3605128000001	CUADRO ESTACION EL DIVISORIO	000	000212003	00	00 00 00	45000	0
	275	3605128200100	VIA PRINCIPAL	01	023301082	01	25 79 00	45201	468.506.000
	275	3605128200200	VIA AUXILIAR	01	033301720	01	50 79 00	45202	744.760.000
	332	3605128400200	GALPON CARGAS N 1 EL DIVISORIO	22	000000500	22	30 79 00	45102	2.500.000
	332	3605128400300	GALPON CEREALES N 2 EL DIVISORIO	22	000000800	22	30 79 00	45102	4.000.000
							TOTAL SECTOR		1.219.766.000
	SECTOR:45520	PR:BUENOS AIRES	DTO:CORONEL PRINGLES	EST:				DE KM 0598.230	A KM 0716.126Z
	142	3605144000001	ZONA VIA DE KM 698230 A 716126	000	000743954	00	00 00 00	45000	0
	275	3605144200100	VIA PRINCIPAL	01	023317896	01	25 79 00	45201	7.748.968.000
							TOTAL SECTOR		7.748.968.000
	SECTOR:45530	PR:BUENOS AIRES	DTO:CORONEL PRINGLES	EST:2881	LARTIGAU			DE KM 0716.126	A KM 0717.126C
	137	3605152000001	CUADRO ESTACION LARTIGAU	000	000200000	00	00 00 00	45000	0
	275	3605152200100	VIA PRINCIPAL	01	023301000	01	25 79 00	45201	433.000.000
	275	3605152200200	VIA AUXILIAR	01	023301140	01	50 79 00	45202	493.620.000
	332	3605152400200	GALPON CARGAS LARTIGAU	22	000000270	22	30 79 00	45102	1.350.000
	332	3605152400300	GALPON CEREALES LARTIGAU	22	000000700	22	30 79 00	45102	3.500.000
							TOTAL SECTOR		931.470.000
	SECTOR:45540	PR:BUENOS AIRES	DTO:CORONEL PRINGLES	EST:				DE KM 0717.126	A KM 0740.426Z
	142	3605179000001	ZONA VIA DE KM 717126 A 740426	000	000762865	00	00 00 00	45000	0
	275	3605179200100	VIA PRINCIPAL	01	023323300	01	25 79 00	45201	10.088.900.000
							TOTAL SECTOR		10.088.900.000



EMILIO MARIA OGANDO (H)
ESCRIBANO ADSCRIPTO

LINEA: ROCA	NOM NRO.DE.IDEN.	DIRECCION D	DESCRIPCION DEL BIEN	MAGNITUD	CC	APSE	AC	VU VT VR	CTACO	DE KM	0740.426	A KM	0741.426C	VALDR NETO
	SECTOR:45550	PR:BUENOS AIRES	DTO:CORONEL PRINGLES	EST:2882	CORONEL FALCON									
	137 3605187000001		CUADRO ESTACION CNEL FALCON	000	000200000	00	1986	85	00 00 00	45000				433.000.000
	275 3605187200100		VIA PRINCIPAL	01	023301000	01	1910	85	25 79 00	45201				565.498.000
	275 3605187200200		VIA AUXILIAR	01	033301306	01	1910	85	50 79 00	45202				1.350.000
	332 3605187400200		GALPON C FALCON	22	000000270	22	1910	85	30 79 00	45102				999.848.000
										TOTAL SECTOR				
	SECTOR:45560	PR:BUENOS AIRES	DTO:CORONEL PRINGLES	EST:							DE KM	0741.426	A KM	0747.700Z
	142 3605209000001		ZONA VIA DE KM 741426 A 747700	000	000271525	00	1986	85	00 00 00	45000				0
	275 3605209200100		VIA PRINCIPAL	01	023306274	01	1910	85	25 79 00	45201				2.716.642.000
										TOTAL SECTOR				2.716.642.000
	SECTOR:45570	PR:BUENOS AIRES	DTO:CORONEL DE M. L. ROSALE	EST:							DE KM	0747.700	A KM	0755.026Z
	142 3605217000001		ZONA VIA DE KM 747700 A 755026	000	000219803	00	1986	85	00 00 00	45000				0
	275 3605217200100		VIA PRINCIPAL	01	023307326	01	1910	85	25 79 00	45201				3.172.158.000
	274 3605217300100		PUENTE DE KM 748099	01	011000272	01	1925	85	50 64 00	45204				450.000.000
	274 3605217300200		PUENTE DE KM 748542	01	011000010	01	1925	85	50 64 00	45204				40.000.000
										TOTAL SECTOR				3.662.158.000
	SECTOR:45580	PR:BUENOS AIRES	DTO:CORONEL DE M. L. ROSALE	EST:2883	PASO MAYOR						DE KM	0755.026	A KM	0756.026C
	137 3605225000001		CUADRO ESTACION PASO MAYOR	000	000200000	00	1986	85	00 00 00	45000				0
	275 3605225200100		VIA PRINCIPAL	01	023301000	01	1910	85	25 79 00	45201				433.000.000
	275 3605225200200		VIA AUXILIAR	01	033301005	01	1910	85	50 79 00	45202				435.165.000
										TOTAL SECTOR				868.165.000
	SECTOR:45590	PR:BUENOS AIRES	DTO:CORONEL DE M. L. ROSALE	EST:							DE KM	0755.026	A KM	0769.726Z
	142 3605241000001		ZONA VIA DE KM 755026 A 759725	000	000586941	00	1986	85	00 00 00	45000				0
	275 3605241200100		VIA PRINCIPAL	01	023313700	01	1910	85	25 79 00	45201				5.932.100.000
										TOTAL SECTOR				5.932.100.000
	SECTOR:45600	PR:BUENOS AIRES	DTO:CORONEL DE M. L. ROSALE	EST:2884	BAJO HONDO						DE KM	0769.726	A KM	0770.726C
	137 3605268000001		CUADRO ESTACION BAJO HONDO	000	000200000	00	1986	85	00 00 00	45000				0
	275 3605268200100		VIA PRINCIPAL	01	023301000	01	1910	85	25 79 00	45201				433.000.000
	275 3605268200200		VIA AUXILIAR	01	023301020	01	1910	85	50 79 00	45202				441.660.000
										TOTAL SECTOR				874.660.000
	SECTOR:	PR:	DTO:	EST:										
	142 3605275000000		ZONA VIA DE KM 770726 A 789450	000	000152381	00	1986	85	00 00 00	45000				0
	142 3605276000001		ZONA VIA DE KM 770726 A 789450	000	000753285	00	1986	85	00 00 00	45000				0
	275 3605276200100		VIA PRINCIPAL	01	023318724	01	1910	85	25 79 00	45201				8.107.492.000



PAGINA

A N E X O 7.7.1. - I N M U E B L E S

LINEA: ROCA	NOM NRO.DE.IDEN.	DIRECCION O DESCRIPCION DEL BIEN	MAGNITUD	CC	APSE	AC	VU	VT	VR	CTACO	VALOR NETO
SECTOR:	PR:	DTC:	EST:								
	274 3605276300100	PUENTE DE KM 772442	011000046	01	1925	85	50	64	00	45204	450.000.000
			TOTAL	SECTOR							8.557.492.000
			TOTAL	GENERAL							2.298.174.914.147

[Handwritten signature]

CARPETA N°

32

» ANEXOS

8.3, 9.1

8 30 a 9 1


8.

3.



Ministerio de Obras y Servicios Públicos

EMILIO MAESTRI O'BANDO (h)
ESCRIBANO ADSCRIPTO



ANEXO 8.3.

PROCEDIMIENTO

En los supuestos en que con arreglo a las estipulaciones del Contrato, el Concesionario ejerza el derecho de reclamar al Banco de la Nación Argentina el pago de sumas que se le adeudan mediante débito a la cuenta de la Tesorería de la Nación, se procederá conforme a las siguientes disposiciones:

(A) junto con la petición de pago dirigida al Banco de la Nación Argentina (en adelante el "Banco"), el Concesionario acompañará:


(a) Cuando se trate de la restitución de sumas pagadas en los casos comprendidos en el Artículo 8° del Contrato:

- [1] copia certificada de la sentencia condenatoria firme en virtud de la cual el Concesionario hizo el pago y de la planilla de liquidación aprobada por el tribunal,
- [2] descripción sucinta de la participación que cupo al Concedente y/o a FA, según corresponda, en el proceso,
- [3] constancia del depósito judicial de los importes comprendidos en la condena y
- [4] liquidación del capital e intereses a ser debitados de la cuenta en la que el Banco acredita a la Tesorería de la Nación la recaudación de impuestos nacionales (hoy cuenta n° 3855).

Cuando la petición se funde en lo estipulado en la subsección 8.3.8., el Concesionario adjuntará, en lugar de la documentación referida en el punto [1], copia de la resolución que decretó la medida cautelar, copia de la resolución que autorizó la sustitución y constancia notarial que acredite se han producido las circunstancias previstas en dicha subsección.



Ministerio de Obras y Servicios Públicos



- (b) Cuando se trate del pago de créditos emergentes de lo estipulado en las secciones 6.5, 6.7 y 12.7.3 del Artículo 6º del Contrato:
- [1] copia certificada de la presentación efectuada al Concedente,
 - [2] descripción suscita del trámite,
 - [3] liquidación del capital e intereses a ser debitados de la cuenta en la que el Banco acredita a la Tesorería de la Nación la recaudación de impuestos nacionales (hoy cuenta n° 3855).
- (B) Dentro de los tres (3) días hábiles siguientes de efectuada la presentación, el Banco remitirá copia de la petición y de la documentación respaldatoria al Concedente y/o FA, según corresponda, y a la Subsecretaría de Estado de Hacienda.
- (C) Dentro de los treinta (30) días hábiles siguientes a la presentación efectuada por el Concesionario ante el Banco, el Concedente y/o FA, según corresponda, y la Subsecretaría de Estado Hacienda podrán notificar al Banco su oposición al débito total o parcial del monto reclamado, con fundamento en errores de liquidación o en la inexistencia total o parcial del crédito reclamado, en cuyo caso el Concesionario se hallará habilitado, sin más trámite, para promover demanda para el reconocimiento judicial de los derechos que considere le asisten. Cuando la oposición fuere parcial el Banco procederá a pagar el importe cuyo débito se hubiere aceptado.
- (D) La oposición de la Subsecretaría de Estado de Hacienda o del Concedente y/o FA, según corresponda, a la que se hace referencia en el párrafo anterior no podrá fundarse en la inexistencia total o parcial del crédito reclamado:
- (a) Cuando se trate de los casos previstos en el párrafo (A), inciso (a) de este anexo, en los supuestos en que la condena judicial se hubiere dictado: [1] en un proceso promovido por el Concesionario contra el Concedente y/o FA, con fundamento en la obligación prevista en

Handwritten signature